

**Mejores soluciones.
Menos desastres
Un mundo más seguro.**



Santa Bárbara

**EVALUACIÓN NACIONAL DE REFERENCIA PARA LA
PREPARACIÓN EN CASO DE DESASTRES**

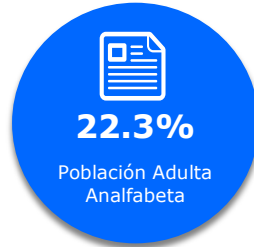
Perfil de Departamento

Departamento: Santa Bárbara

Capital del Departamento: Santa Bárbara

Área: 5,024 km²

Santa Bárbara está localizada entre Copán y Cortés, compartiendo una frontera con Guatemala. El departamento presenta condiciones climáticas ideales para el cultivo de café, el principal cultivo básico. Las economías locales también prosperan con la venta de artesanías hechas de caña de palma. La mina El Mochito produce zinc, plomo y plata.



Municipalidad	Población
Arada	10,433
Atima	19,132
Azacualpa	22,240
Ceguaca	5,353
Chinda	4,947
Concepción del Norte	9,405
Concepción del Sur	5,517
El Nispero	8,745
Gualala	5,416
Ilama	9,160
Las Vegas	25,075
Macuelizo	36,607
Naranjito	12,637
Nueva Frontera	13,245
Nuevo Celilac	8,185
Petoa	12,617
Protección	17,220
Quimistán	54,638
San Francisco de Ojuera	7,595
San José de Colinas	19,407
San Luis	25,166
San Marcos	15,857
San Nicolás	15,360
San Pedro Zacapa	10,868
San Vicente Centenario	3,629
Santa Bárbara	45,002
Santa Rita	4,036
Trinidad	20,307



Calificación en Riesgo a Múltiples Amenazas: Alta (5 de 18)

Calificación en Falta de Resiliencia: Alta (6 de 18)

Puntuación del Componente RVA

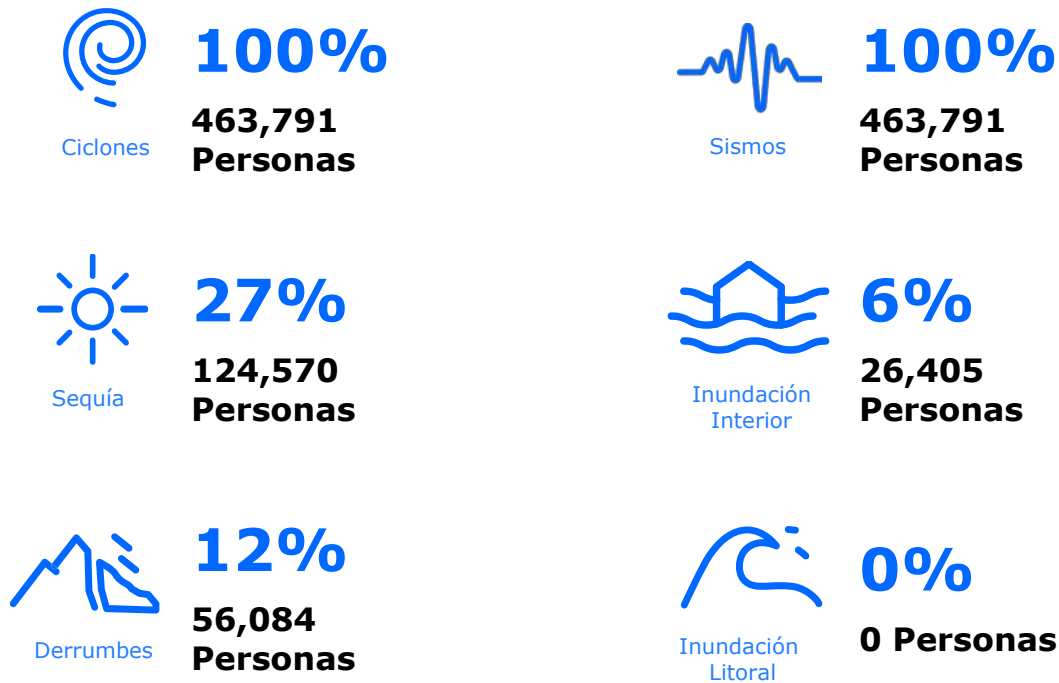
Tabla 1. Puntaje y calificación a nivel de Departamento (comparado con todos los departamentos) para cada índice.

Riesgo a Múltiples Amenazas		Falta de Resiliencia		Exposición a Riesgos Múltiples		Vulnerabilidad		Capacidad de Afrontamiento	
Alta		Alta		Alta		Baja		Muy Baja	
Puntaje	Calificación (de 18)	Puntaje	Calificación (de 18)	Puntaje	Calificación (de 18)	Puntaje	Calificación (de 18)	Puntaje	Calificación (de 18)
0.545	5	0.508	6	0.619	5	0.482	11	0.465	15

Exposición a Múltiples Amenazas (MHE)

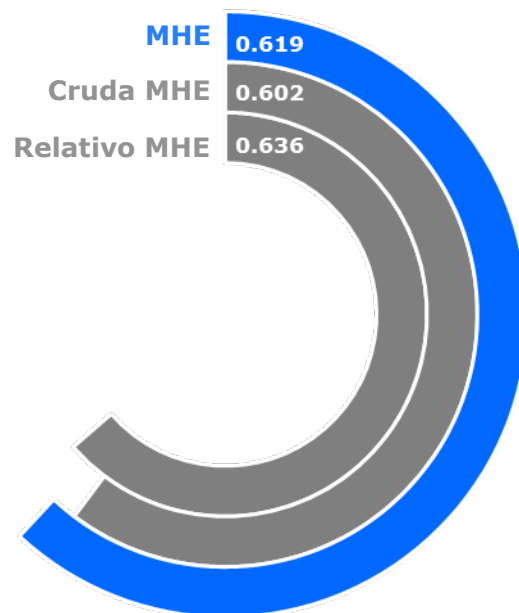
Calificación en Exposición a Múltiples Amenazas¹: departamento 5 de 18 (Puntaje: 0.619)

Tabla 2. Estimación de población ambiente² expuesta a cada amenaza (2014).



Estudio de caso: Comité de Servicio Universalista Unitario (UUSC)

UUSC está ejecutando un proyecto en Santa Bárbara diseñado para "promover la concientización, la protección y el acceso a la justicia para las mujeres hondureñas que se enfrentan a la inseguridad de la violencia de género". Este programa, inició en junio de 2017, puede ayudar a reducir la alta desigualdad de género presente en todo el Departamento.



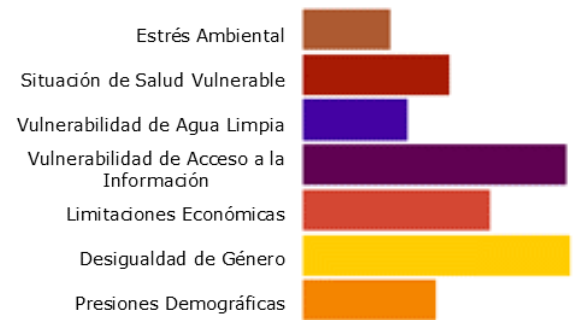
¹ Exposición a Múltiples Amenazas: Exposición promedio de la población a las amenazas.

² Población Ambiente: Estimación de 24-horas de la población en cada departamento. La población ambiente difiere típicamente de la población censada.

Vulnerabilidad (V)

Calificación de Vulnerabilidad³: Departamento 11 de 18 (Puntaje: 0.482) La vulnerabilidad en Santa Bárbara está influenciada por la Vulnerabilidad del Acceso a la Información y la Desigualdad de Género. El gráfico de barras a la derecha indica los temas socioeconómicos que contribuyen al puntaje general del departamento.

Tabla 3. Puntajes por componentes para cada sub-componente de vulnerabilidad.



	Estrés Ambiental	7.7% Pérdida Forestal Debido a la Plaga del Escarabajo del Pino	19.0% Área de Escasez de Agua					
	Condición de Salud Vulnerable	18.5 Tasa de Mortalidad Infantil	140.1 Tasa de Mortalidad Materna	76.3 Esperanza de vida (años)	1.2% Tasa de Desnutrición Aguda	3.4% Población Discapacitada	0.280 Sub-índice de enfermedades Transmisibles ⁴	0.259 Sub-índice de enfermedades No Transmisibles ⁴
	Vulnerabilidad de Agua Limpia	89.5% Acceso de los Hogares al agua por tubería	66.3% Hogares Conectados al Sistema de Alcantarillado o Séptico					
	Vulnerabilidad de Acceso a la Información	22.3% Analfabetismo Adulto	5.7 Años de Escolaridad Promedio	89.7% Matrícula en Educación Básica	96.6% Hogares sin Internet	47.1% Hogares sin Televisión	42.6% Hogares sin Radio	
	Limitaciones Económicas	0.73 Tasa de Dependencia Económica	55.0% Población en Pobreza	0.34 Coeficiente GINI				
	Desigualdad de Género	0.35 Tasa de Tenencia de Tierra Mujeres-Hombres	0.85 Tasa de Propietarios de Vivienda entre Mujeres y Hombres	0.19 Tasa de Actividad Económica entre Mujeres-Hombres	1.08 Tasa de Matrícula en la Escuela Secundaria entre Mujeres y Hombres			
	Presiones de la Población	1.9% Cambio de la Población Anual Promedio	5.7% Cambio de la Población Urbana Anual Promedio					

³ **Vulnerabilidad:** Las condiciones socio-económicas asociadas a la susceptibilidad a interrupciones en las funciones normales de un país.

⁴ **Sub-índices:** Una combinación de indicadores a escala para representar un tema de vulnerabilidad (Ej. Enfermedades transmisibles). Rangos de valores desde 0 (bajo) a 1 (alto).

Capacidad de Afrontamiento (CC)

Calificación en Capacidad de Afrontamiento⁵: Departamento 15 de 18 (Puntaje: 0.465)

Santa Bárbara exhibe una Capacidad de Afrontamiento más débil en las áreas de Capacidad Ambiental e Infraestructura (especialmente Atención en Salud y Comunicaciones). El gráfico de barras a la derecha indica los temas socioeconómicos que contribuyen al puntaje general de la capacidad de afrontamiento del departamento.



Tabla 4. Puntajes por componente para cada sub-componente de la capacidad de afrontamiento

	Gobernabilidad	63.2 Homicidios por 100mil Personas	118.2 Violencia sexual y Asalto por 100mil Personas	15.1% Hogares con recolección de basura pública	78.9% Participación de votantes (Elección de 2013)	
	Capacidad Económica	34.6% Tasa de Actividad Económica	98.5% Tasa de Empleo	8.7% Población en el Quintil de Riqueza más Alta		
	Capacidad Ambiental	6.4% Área Natural Protegida				
	Capacidad de Infraestructura					
	Capacidad de Atención en Salud	2.2 Camas de Hospital por cada 10,000 Personas	1.4 Médicos por cada 10,000 Personas	4.9 Enfermeras por cada 10,000 Personas	30.5 km Distancia promedio al Hospital más cercano	87.5% Niños que han cumplido su Programa de Inmunización
	Capacidad en Comunicaciones	7.5% Hogares con acceso a una Línea Telefónica Fija	54.0% Hogares con Acceso a un Celular			
	Capacidad de Transporte	47.4 km Distancia promedio a un aeropuerto o Puerto más cercano	25.4 km Longitud total de carreteras por km ² (área)			

⁵ Capacidad de Afrontamiento: Los sistemas, medios y habilidades de un país para absorber y responder a eventos que podrían potencialmente interrumpir su función normal.

Falta de Resiliencia (LR)

Calificación de Falta de Resiliencia⁶: Departamento 6 de 18 (Puntaje: 0.508)

El puntaje y la clasificación de Falta de Resiliencia de Santa Bárbara se deben a una baja vulnerabilidad combinada con puntajes de Capacidad de Afrontamiento muy bajos.

Tabla 5. Las tres áreas temáticas con los puntajes relativos más débiles.



Estrés Ambiental



Capacidad Ambiental



Capacidad de Infraestructura

Riesgo a Múltiples Amenazas (MHR)

Calificación en Riesgo a Múltiples Amenazas⁷ : 5 de 18 Departamentos (Puntaje: 0.545)

El puntaje y la clasificación de Riesgo a Múltiples Amenazas de Santa Bárbara se deben a la alta Exposición a Riesgos Múltiples combinada con los puntajes de Vulnerabilidad y Baja Vulnerabilidad muy bajos.

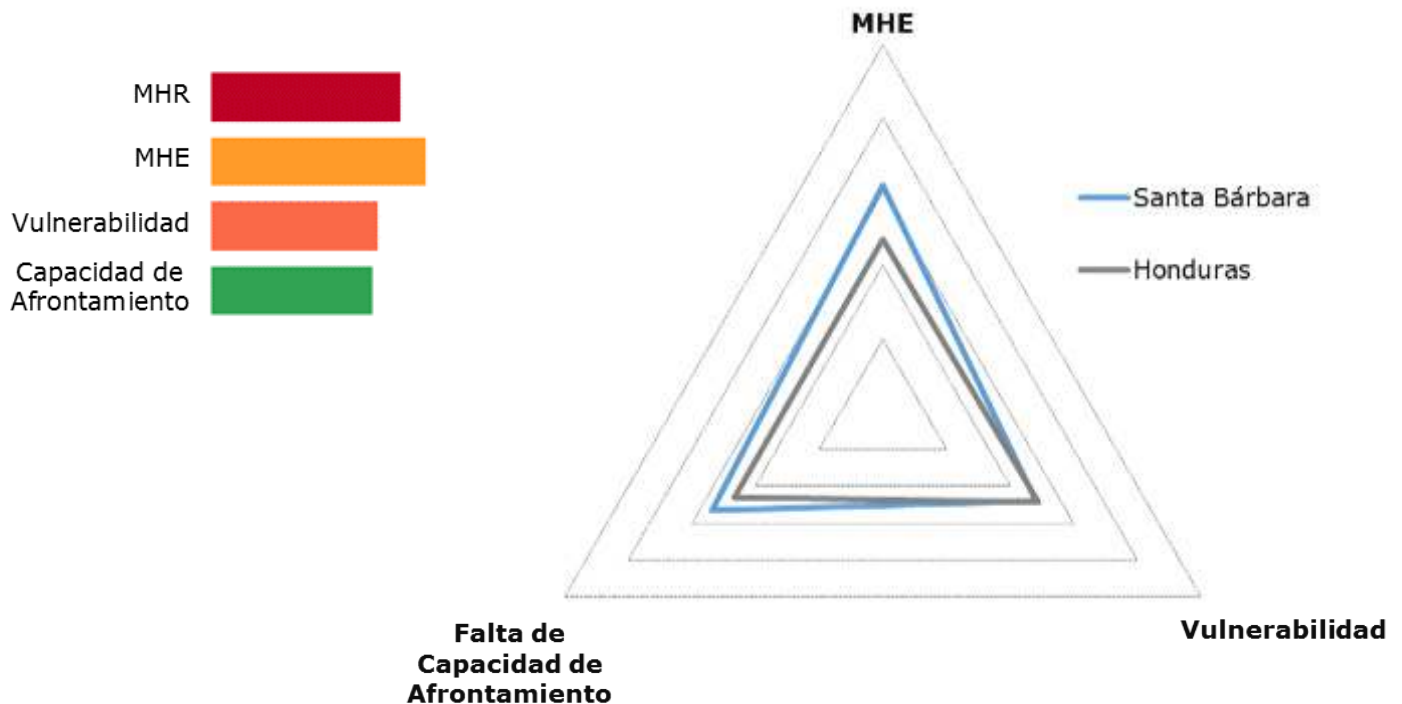


Figura 60. Puntajes del componente en riesgo a múltiples amenazas del Departamento en comparación con los puntajes generales promedio a nivel de país.

⁶ **Falta de Resiliencia:** La susceptibilidad de impactar en la inhabilidad de absorber, responder a y recuperarse en un plazo corto a las interrupciones en la función normal de un país. Este índice proporciona una mirada independiente de riesgo a las condiciones socio económicas actuales.

⁷ **Riesgo a Múltiples Amenazas:** La probabilidad de pérdidas o interrupciones en la función normal de un país debido a la interacción entre la exposición a múltiples riesgos, vulnerabilidad, y capacidad de afrontamiento.

Éxitos



Estado de salud vulnerable bajo.

Clasificado como el departamento 15 de 18, la baja vulnerabilidad de salud podría indicar una población que será más resistente a los impactos negativos en la salud asociados con desastres mayores.



Gobernabilidad Alta en General

Clasificado como el departamento 7 de 18, la alta gobernabilidad podría facilitar la implementación de iniciativas de gestión de desastres en las comunidades departamentales y municipales.

Recomendaciones

01

Incrementar los programas ambientales.

Si bien los programas ambientales no tienen una gran importancia en el análisis, un mayor énfasis en la conservación de la tierra, la reforestación y la agricultura resistente a la sequía pueden disminuir la vulnerabilidad y aumentar la capacidad de afrontamiento.

02

Invertir en infraestructura

Invertir en infraestructuras de atención en salud, transporte y comunicación para aumentar la capacidad de afrontamiento y la capacidad de recuperación dentro del departamento.



Mejores soluciones.
Menos desastres.
Un mundo más seguro.

NDPBA Honduras Report
1305 N. Holocono Street, Suite 2
Kihei, Hawaii, 96753
Phone: (808) 891-0525 | Fax: (808) 891-0526
ndpba@pdc.org | www.pdc.org

© 2018 Pacific Disaster Center