



PANAMÁ

KUNA YALA

**LA NDPBA RESULTADOS SUBNACIONALES
DE LA EVALUACIÓN: PROVINCIAS Y COMARCAS
INDIGENAS**

PANAMÁ

KUNA YALA

CAPITAL: EL PORVENIR

Superficie: 2,358 km²

La comarca Kuna Yala se encuentra en la región oriental de Panamá. La provincia se divide en 4 distritos: El Porvenir (la capital), Narganá, Ailigandi, Dubwala y Puerto Obaldía. La comarca limita al norte con el Océano Atlántico, al este con Colombia, al oeste con Colón y al sur con Panamá, Darién y Emberá. Las principales fuentes económicas son el ganado y la pesca.



RIESGO Y VULNERABILIDAD

PUNTAJE DE LOS COMPONENTES



RIESGO ESPECÍFICO DE LA AMENAZA (MHR) - Medio

Puntaje: 0.458 • Puesto: 7/13



RESILIENCIA (R) - Muy bajo

Puntaje: 0.368 • Puesto: 12/13



EXPOSICIÓN A MÚLTIPLES AMENAZAS (MHE) - Muy bajo

Puntaje: 0.110 • Puesto: 13/13



VULNERABILIDAD (V) - Muy bajo

Puntaje: 0.597 • Puesto: 3/13



CAPACIDAD DE AFRONTAMIENTO (CC) - Muy bajo

Puntaje: 0.333 • Puesto: 12/13



Población (estimación 2020)

47,341



Población en la pobreza

73.5%



Promedio de años de escolaridad

4.9



Acceso a agua potable

35.0% households



Tasa de mortalidad infantil (cada 1000 nacidos vivos)

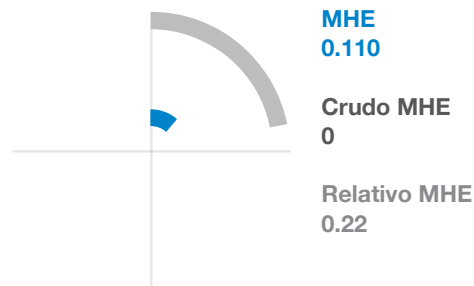
10

*Para obtener más información sobre datos y componentes, visite: <https://bit.ly/2LqVoUO>



EXPOSICIÓN A MÚLTIPLES AMENAZAS (MHE)

PUESTO: 13 / 13 PROVINCIAS Y
COMARCAS ORIGINARIAS
PUNTAJE: 0.110



POBLACIÓN Y CAPITAL ESTIMADOS EXPUESTOS A CADA RIESGO:



Terremotos

-
0
108 millones



Inundaciones

-
0
-



Deslizamiento de Tierras

-
0
-



Marejada Ciclónica

8.7%
2,714
0 millones



Aumento del Nivel del Mar

13.3%
4,139
39,5 millones



Incendio Forestal

-
0
-



Tsunami

0.8%
254
4,3 mil



VULNERABILIDAD (V)


PUESTO: 3 / 13 PROVINCIAS Y COMARCAS ORIGINARIAS
PUNTAJE: 0.597

La vulnerabilidad en Kuna Yala es impulsada principalmente por Vulnerabilidad de acceso a la información y Limitaciones económicas. Los gráficos de barras indican los temas socioeconómicos que contribuyen a la puntuación de Vulnerabilidad.



Estrés Ambiental

PUNTAJE: 0.012 PUESTO: 12/13 PROVINCIAS Y COMARCAS ORIGINARIAS



0.03%
 Porcentaje de pérdida de cubierta forestal

11.22
 Densidad de ganado por km²

-
 Porcentaje de consumo de agua dulce en producción



Estado de Salud Vulnerable

PUNTAJE: 0.526 PUESTO: 5/13 PROVINCIAS Y COMARCAS ORIGINARIAS



122.1
 Incidencia de dengue cada 100,000 personas

0.4
 Incidencia de SIDA cada 100,000 personas

621.7
 Incidencia de paludismo cada 100,000 personas

153.7
 Incidencia de tuberculosis cada 100,000

61.4%
 Prevalencia de desnutrición

1.8%
 Discapacidad

339.56
 Tasa de mortalidad materna cada 100,000 nacidos vivos

9.89
 Tasa de mortalidad infantil cada 1,000 nacidos vivos

72.27
 Esperanza de vida



Vulnerabilidad de Acceso a Agua Limpia

PUNTAJE: 0.934 PUESTO: 1/13 PROVINCIAS Y COMARCAS ORIGINARIAS



35.0%
 Hogares sin acceso a agua potable mejorada

0.4%
 Hogares con acceso a saneamiento mejorado



Vulnerabilidad de Acceso a la Información

PUNTAJE: 0.987 PUESTO: 1/13 PROVINCIAS Y COMARCAS ORIGINARIAS



29.8%
 Hogares con radio

34.8%
 Hogares con TV

7.2%
 Hogares con Internet

57.2%
 Tasa de asistencia escolar

4.89
 Años de escolaridad promedio

32.5%
 Tasa de analfabetismo



Limitaciones Económicas

PUNTAJE: 0.944 PUESTO: 2/13 PROVINCIAS Y COMARCAS ORIGINARIAS



73.5%

Tasa de pobreza


0.9

Coefficiente de dependencia económica



Desigualdad de Género

PUNTAJE: 0.073 PUESTO: 13/13 PROVINCIAS Y COMARCAS ORIGINARIAS



0.05

Proporción de inscripción a la educación secundaria femenina versus masculina

0.12

Cociente de participación laboral entre hombres y mujeres

0.13

Proporción de funcionarias mujeres en el gobierno local



Presiones Demográficas

PUNTAJE: 0.703 PUESTO: 3/13 PROVINCIAS Y COMARCAS ORIGINARIAS



-

Cambio promedio anual de población urbana

2.2%

Cambio promedio porcentual de población urbana



CAPACIDAD DE AFRONTAMIENTO (CC)

PUESTO: 12 / 13 PROVINCIAS Y COMARCAS ORIGINARIAS
PUNTAJE: 0.333

Kuna Yala exhibe una Capacidad de Afrontamiento más débil en las áreas de Capacidad económica y Capacidad de comunicaciones. El Los gráficos de barras indican los temas socioeconómicos que contribuyen a la puntuación general de Capacidad de afrontamiento.



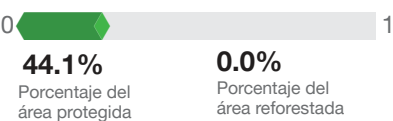
Capacidad Económica PUNTAJE: 0.216 PUESTO: 11/13 PROVINCIAS Y COMARCAS ORIGINARIAS




Gobernanza PUNTAJE: 0.530 PUESTO: 5/13 PROVINCIAS Y COMARCAS ORIGINARIAS



Capacidad Ambiental PUNTAJE: 0.226 PUESTO: 5/13 PROVINCIAS Y COMARCAS ORIGINARIAS



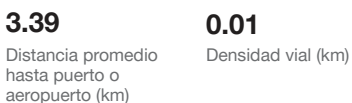
Capacidad de la Infraestructura PUNTAJE: 0.290 PUESTO: 11/13 PROVINCIAS Y COMARCAS ORIGINARIAS



Capacidad de atención sanitaria PUNTAJE: 0.302 PUESTO: 11/13 PROVINCIAS Y COMARCAS ORIGINARIAS



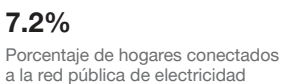
Capacidad de Transporte PUNTAJE: 0.506 PUESTO: 7/13 PROVINCIAS Y COMARCAS ORIGINARIAS



Capacidad de Comunicaciones PUNTAJE: 0.298 PUESTO: 11/13 PROVINCIAS Y COMARCAS ORIGINARIAS



Capacidad de Energía PUNTAJE: 0.052 PUESTO: 12/13 PROVINCIAS Y COMARCAS ORIGINARIAS





RESILIENCIA (R)

**PUESTO: 12 / 13 PROVINCIAS
Y COMARCAS ORIGINARIAS**
ASSESSED
PUNTAJE: 0.368

El puntaje y la clasificación de Kuna Yala se deben a la vulnerabilidad Muy bajo combinada con puntuaciones Muy bajo de la capacidad de afrontamiento.

Puntuaciones de los componentes de Riesgo de Múltiples Amenazas en comparación con las puntuaciones medias generales de los países:



Vulnerabilidad de acceso a la información



Limitaciones económicas



Capacidad económica



Capacidad de comunicaciones



RIESGO ESPECÍFICO DE LA AMENAZA (HSR)



Terremotos



PUESTO: 4 / 13 PROVINCIAS Y COMARCAS ORIGINARIAS
PUNTAJE: 0.409




Inundaciones



PUESTO: 12 / 13 PROVINCIAS Y COMARCAS ORIGINARIAS
PUNTAJE: 0.000




Aumento del Nivel del Mar



PUESTO: 8 / 13 PROVINCIAS Y COMARCAS ORIGINARIAS
PUNTAJE: 0.224




Marejada Ciclónica



PUESTO: 3 / 13 PROVINCIAS Y COMARCAS ORIGINARIAS
PUNTAJE: 0.308




Deslizamiento de Tierras



PUESTO: 12 / 13 PROVINCIAS Y COMARCAS ORIGINARIAS
PUNTAJE: 0.000




Incendio Forestal



PUESTO: 11 / 13 PROVINCIAS Y COMARCAS ORIGINARIAS
PUNTAJE: 0.000



Tsunami



PUESTO: 10 / 13 PROVINCIAS Y COMARCAS ORIGINARIAS
PUNTAJE: 0.096



RIESGO DE MÚLTIPLES AMENAZAS (MHR)

7 / 13

PUESTO: WITHIN PROVINCIAS Y COMARCAS ORIGINARIAS

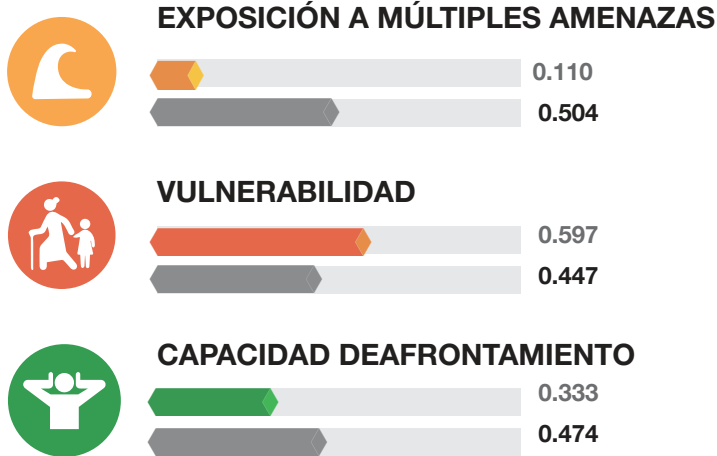
PUNTAJE: 0.458



El puntaje y la clasificación de Kuna Yala se deben a Exposición a Múltiples Amenazas Muy bajo combinada con Muy bajo Puntuaciones de Vulnerabilidad y Muy bajo Capacidad de Afrontamiento.

Puntuaciones de los componentes de Riesgo de Múltiples Amenazas en comparación con las puntuaciones medias generales de los países:

KUNA YALA PUNTAJE
COUNTRY PUNTAJE



KUNA YALA RECOMENDACIONES



Vulnerabilidad de acceso a la información

Kuna Yala ocupa el puesto más alto en términos de vulnerabilidad de acceso a la información en Panamá. Este puesto elevado se debe a que cuenta con el mayor número de viviendas sin radio, el segundo más alto sin televisión, el mayor número de viviendas sin internet, y la tasa de analfabetismo más elevada de Panamá. Esto intensifica la marginación y las presiones demográficas dado que impide el ingreso a la fuerza laboral y afecta de forma desproporcionada a las poblaciones dispares como mujeres y niñas.

Otros problemas tales como la seguridad alimentaria y el aumento en la actividad delictiva han sido vinculados a la vulnerabilidad de acceso a la información. La falta de capacidad para transmitir mensajes críticos relacionados con la educación, la salud y los desastres naturales afecta a la sociedad en todos los niveles, en particular, a los grupos de la sociedad desprovistos de una comunicación confiable en sus hogares.

Abordar las barreras a la educación y los posibles impulsores (pobreza, inseguridad alimentaria) que limitan las oportunidades de los individuos para acceder a la educación. Garantizar un acceso confiable de las viviendas a la comunicación dentro del hogar, como la radio, la televisión y el teléfono. La comunicación efectiva y los sistemas de advertencia reducen el riesgo y la vulnerabilidad significativamente.

KUNA YALA RECOMENDACIONES

2

Limitaciones económicas

La dependencia de los individuos limita la movilidad de las poblaciones y aumenta la vulnerabilidad debido a la falta de oportunidad. Kuna Yala ocupa el segundo puesto más alto en Panamá en términos de limitaciones económicas. Los impulsores que contribuyen a este puesto son el segundo lugar en términos de la pobreza más alta en Panamá y el puesto más alto de dependencia económica. Las poblaciones como las familias con hijos o las personas mayores tienen más probabilidades de sufrir impactos severos a causa de los desastres naturales y enfrentar tiempos de recuperación más extensos, lo que limita significativamente la movilidad y las opciones de empleo.

Evaluar los planes de respuesta y recuperación de desastres para garantizar la incorporación de las poblaciones económicamente vulnerables en la recuperación a largo y corto plazo. Crear políticas públicas que garanticen igualdad de oportunidades y salarios justos para todos.

KUNA YALA RECOMENDACIONES

3

Capacidad económica

La privación socioeconómica aumenta la dependencia de los individuos y recursos gubernamentales limitados, y restringe las oportunidades económicas y la movilidad. Kuna Yala ocupa un puesto bajo en términos de capacidad económica con una mediana de salario mensual de 349,53 en la provincia. La falta de capacidad económica aumenta la actividad delictiva, genera oportunidades para que las organizaciones delictivas transnacionales ganen influencia y afecta las relaciones entre los individuos y la sociedad civil.

Los elevados puntajes entre los impulsores de Vulnerabilidad de Acceso a la Información y Limitaciones Económicas exacerbaban las limitaciones de la capacidad económica en Kuna Yala. Mediante la promoción de programas para generar ingresos públicos y la creación de nuevas oportunidades de empleo se pueden abordar múltiples impulsores simultáneamente. Abordar la política pública existente para limitar la inflación y garantizar la igualdad de oportunidades de empleo, especialmente para las poblaciones marginadas. Ampliar y proporcionar programas con igualdad de oportunidades para la diversidad demográfica a fin de aumentar las oportunidades económicas para todos.

Abordar las barreras a la educación y los posibles impulsores (pobreza, inseguridad alimentaria) que limitan las oportunidades de los individuos para acceder a la educación. Garantizar un acceso confiable de las viviendas a la comunicación dentro del hogar, como la radio, la televisión y el teléfono. La comunicación efectiva y los sistemas de advertencia reducen el riesgo y la vulnerabilidad significativamente.

KUNA YALA RECOMENDACIONES

4

Capacidad de comunicaciones

Kuna Yala ocupa el puesto más bajo en el país en términos de capacidad de comunicaciones. Las comunicaciones poco confiables y la falta de acceso a una infraestructura de comunicación exacerban la vulnerabilidad de acceso a la información y obstaculizan la capacidad de los gobiernos de compartir información crítica durante desastres. Muchas viviendas en esta provincia carecen del acceso a teléfonos fijos y móviles. Además, la falta de una comunicación adecuada puede contribuir a un acceso limitado a la salud pública, la seguridad y la alimentación.

Ampliar la infraestructura de comunicación para garantizar cobertura, accesibilidad y confiabilidad de las comunicaciones durante los desastres. Alentar el desarrollo de la infraestructura de las telecomunicaciones a un ritmo sostenible. Identificar los mensajes que contribuyen a la educación superior sobre salud pública, seguridad y alimentación. Crear planes de comunicación para compartir información crítica con el público durante los eventos de desastres con planes de comunicación primarios, alternativos, de contingencia y de emergencia.

**Better solutions.
Fewer disasters.**

Safer world.

**1305 N Holopono Street P: (808) 891-0525
Suite 2, Kihei, HI 9675 3 F: (808) 891-0526**



@PDC_Global



/PDCGlobal



www.pdc.prg



ndpba.pan@pdc.org