



CABO VERDE

SÃO SALVADOR DO MUNDO

NDPBA PERFIS MUNICIPAIS

CABO VERDE

SÃO SALVADOR DO MUNDO

ILHA: SANTIAGO

Área (km²) 27

O município de São Salvador do Mundo está localizado no centro da ilha de Santiago. O concelho é montanhoso com vales profundos e não tem litoral. Fundada em 2005, a Câmara Municipal de São Salvador do Mundo é constituída por uma freguesia que está subdividida em numerosas povoações. São Salvador do Mundo é um concelho rural com as principais atividades económicas a ser a agricultura e a pecuária. Os vales e encostas da Bacia hidrográfica do Picos proporcionam um clima favorável ao potencial agrícola. Quase 95% das terras agrícolas são cultivadas sob um regime de chuva. A produção de conhaque e a fundição de ferro são outras atividades económicas, juntamente com um setor de retalho estabelecido na área da Achada Igreja. A pecuária (cabras e porcos) é muito proeminente no concelho devido à sua proximidade com a Assomada, em Santa Catarina, onde existe um mercado pecuário. Embora exista um potencial turístico em São Salvador do Mundo, existe uma infraestrutura turística muito limitada com apenas alguns restaurantes e alguns hotéis principalmente na Achada Igreja.



RESULTADOS DA AVALIAÇÃO DE RISCO E VULNERABILIDADE (RVA)

PONTUAÇÃO DO COMPONENTE



RISCO MULTI-PERIGO (MHR) - Muito alto

Pontuação: 0.576 • Classificação: 2/22



RESILIÊNCIA (R) - Muito baixo

Pontuação: 0.336 • Classificação: 22/22



EXPOSIÇÃO MULTI-RISCO (MHE) - Baixo

Pontuação: 0.4 • Classificação: 13/22



VULNERABILIDADE (V) - Muito alto

Pontuação: 0.609 • Classificação: 1/22



CAPACIDADE DE REAÇÃO (CC) - Muito baixo

Pontuação: 0.28 • Classificação: 22/22



População (projetada para 2020)

8,596



Taxa de Mortalidade Infantil
(por 1.000 nascidos vivos)

23.7



Taxa de Pobreza

44.80%



População com Acesso a
Água Melhorada

31.90%



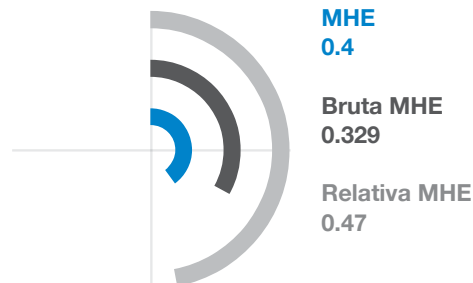
Média de Anos de
Escolaridade

7.3



EXPOSIÇÃO MULTI-RISCO (MHE)

CLASSIFICAÇÃO: 13 / 22 MUNICÍPIOS
PONTUAÇÃO: 0.4



POPULAÇÃO ESTIMADA E CAPITAL EXPOSTO A CADA RISCO:



Seca
0.20%
👤 10

Exposição da Infraestruturas Críticas:
33.00%



Inundação
0.50%
👤 32

Exposição da Infraestruturas Críticas
0.00%



Deslizamento de terra induzido por terremotos
3.70%
👤 246

Exposição da Infraestruturas Críticas
33.00%



Precipitação induzida deslizamento de terra
74.10%
👤 4,981
\$458.7 Milhões

Exposição da Infraestruturas Críticas
50.00%



Vulcão
0.00%
👤 0

Exposição da Infraestruturas Críticas
0.00%



Incêndio Florestal
87.00%
👤 5,850
\$458.7 Milhões

Exposição da Infraestruturas Críticas
50.00%



VULNERABILIDADE (V)

CLASSIFICAÇÃO: 1 / 22 MUNICÍPIOS
PONTUAÇÃO: 0.609

A Vulnerabilidade na São Salvador do Mundo é essencialmente impulsionada por Vulnerabilidade de Acesso à Água Limpa e pela Constrangimentos Económicos. Os gráficos de barras indicam os temas socioeconómicos que contribuem para a pontuação de Vulnerabilidade no geral.



Stress Ambiental

0 1 PONTUAÇÃO: 0.61

CLASSIFICAÇÃO: 2/22 MUNICÍPIOS

2.1 Densidade pecuária por hectare
56.00% Famílias que usam lenha como combustível de cozinha
0.00% Perda na Cobertura de Árvores (2001 a 2020)



Vulnerável do Estado de Saúde

0 1 PONTUAÇÃO: 0.539

CLASSIFICAÇÃO: 8/22 MUNICÍPIOS

23.7 Taxa de Mortalidade Infantil (por 1.000 nascidos vivos)
8.60% População deficiente
- Prevalência de Tuberculose por 100 Mil Pessoas
34.8 Incidência de HIV por 100 Mil Pessoas



Vulnerabilidade do Acesso à Água Limpa

0 1 PONTUAÇÃO: 0.827

CLASSIFICAÇÃO: 2/22 MUNICÍPIOS

22.6 Tempo médio para recolher água para uso doméstico
73.00% Agregados familiares com Acesso a Serviços de Águas Residuais
31.90% População com Acesso a Água Melhorada



Vulnerabilidade do Acesso à Informação

0 1 PONTUAÇÃO: 0.577

CLASSIFICAÇÃO: 10/22 MUNICÍPIOS

81.60% Taxa de Alfabetização de Adultos
7.3 Média de Anos de Escolaridade
80.30% Famílias com televisão
27.50% Famílias com rádio
72.60% Famílias com acesso à Internet



Constrangimentos Económicos


0 1 PONTUAÇÃO: 0.718

CLASSIFICAÇÃO: 1/22 MUNICÍPIOS

0.59 Rácio de Dependência de Idade
0.32 Índice Gini
20.20% Taxa de Desemprego
44.80% Taxa de Pobreza
3.50% Famílias Proprietárias de um Veículo



Desigualdade de Género

0  1 **PONTUAÇÃO: 0.531**

CLASSIFICAÇÃO: 8/22 MUNICÍPIOS


38.50%
Câmara Municipal de Assentos Femininos

0.64
Rácio F para M Participação no Trabalho

1.08
Paridade na Matricula do Ensino Secundário



Pressões Populacionais

0  1 **PONTUAÇÃO: 0.457**

CLASSIFICAÇÃO: 13/22 MUNICÍPIOS

-0.09%
Variação média anual da população

-37.34
Taxa líquida de migração (por 1.000 pessoas)

29.73
Bulge Juvenil



CAPACIDADE DE REAÇÃO (CC)

CLASSIFICAÇÃO: 22 / 22 MUNICÍPIOS
PONTUAÇÃO: 0.28

A São Salvador do Mundo exibe Capacidade de Reação mais fraca nas áreas de Capacidade Económica e Capacidade de Cuidados de Saúde. Os gráficos de barras indicam os temas socioeconómicos que contribuem para a pontuação global da Capacidade de Reação.



Capacidade Económica

0 1 **PONTUAÇÃO: 0**

CLASSIFICAÇÃO: 22/22 MUNICÍPIOS

38.69%

Taxa de Atividade Económica

0

Locais de Serviço Financeiro por 10 Mil Pessoas

89,691

Despesas Anuais da Avg per Capita CVE



Governança

0 1 **PONTUAÇÃO: 0.52**

CLASSIFICAÇÃO: 15/22 MUNICÍPIOS

25%

População adequadamente eliminando resíduos

170.53

Crimes Reportados por 10 Mil pessoas

68.00%

Taxa de Participação dos Eleitores nas Eleições Locais



Capacidade Ambiental

0 1 **PONTUAÇÃO: 0**

CLASSIFICAÇÃO: 13/22 MUNICÍPIOS

0.00%

Área Protegida



Pontuação da Capacidade da Infraestrutura

0 1 **PONTUAÇÃO: 0.413**

CLASSIFICAÇÃO: 15/22 MUNICÍPIOS



Capacidade dos Cuidados de Saúde

PONTUAÇÃO: 0.094

CLASSIFICAÇÃO: 21/22 MUNICÍPIOS

1.16

Médicos por 10 Mil Pessoas

4.63

Enfermeiros por 10 Mil Pessoas

78.50%

Pct Under 1yr Totalmente Vacinado

0

Hospitais por 10 Mil pessoas



Capacidade de transporte

PONTUAÇÃO: 0.575

CLASSIFICAÇÃO: 11/22 MUNICÍPIOS

3.51

Densidade rodoviária (km /km²)

23.63

Distância média para a facilidade portuária (km)



Capacidade de Comunicações

PONTUAÇÃO: 0.149

CLASSIFICAÇÃO: 19/22 MUNICÍPIOS

3.90%

Famílias com telefones fixos

61.80%

População com Telemóvel



Capacidade Energética

PONTUAÇÃO: 0.587

CLASSIFICAÇÃO: 12/22 MUNICÍPIOS

98.90%

Agregados familiares com Acesso à Eletricidade

43.30%

Famílias com Acesso a Gás



Capacidade dos Serviços de Emergência

PONTUAÇÃO: 0.662

CLASSIFICAÇÃO: 10/22 MUNICÍPIOS

6.93

Distância média para hospital (km)

2.04

Distância média para delegacia de policia (km)

8.14

Bombeiros por 10.000 Pessoas



RESILIÊNCIA (R)

CLASSIFICAÇÃO: 22 / 22 MUNICÍPIOS
PONTUAÇÃO: 0.336

A pontuação e a classificação da São Salvador do Mundo devem-se à Vulnerabilidade Muito alto combinada com a Muito baixo de Capacidade de Reação.

Abaixo estão as quatro áreas temáticas com as pontuações relativas mais fracas::

Vulnerabilidade de Acesso à Água Limpa

Constrangimentos Económicos

Capacidade Económica


Capacidade de Cuidados de Saúde



RISCO ESPECÍFICO DE PEPRIGO (HSR)




Seca



CLASSIFICAÇÃO: 20 / 22 MUNICÍPIOS
PONTUAÇÃO: 0.209




Inundação



CLASSIFICAÇÃO: 18 / 22 MUNICÍPIOS
PONTUAÇÃO: 0.059



Deslizamento de terra induzido por terremotos



CLASSIFICAÇÃO: 9/22 MUNICÍPIOS
PONTUAÇÃO: 0.2



Precipitação induzida deslizamento de terra



CLASSIFICAÇÃO: 1/22 MUNICÍPIOS
PONTUAÇÃO: 0.556




Incêndio Florestal



CLASSIFICAÇÃO: 1 / 22 MUNICÍPIOS
PONTUAÇÃO: 0.502



Vulcão



CLASSIFICAÇÃO: 6/ 22 MUNICÍPIOS
PONTUAÇÃO: 0





RISCO MULTI-PERIGO (MHR)



CLASSIFICAÇÃO: 2 / 22 MUNICÍPIOS
PONTUAÇÃO: 0.576

A pontuação e classificação da São Salvador do Mundo devem-se à Exposição Multi-risco **Baixo** combinada com **Muito alto** Vulnerabilidade e **Muito baixo** de Reação.

Pontuações de componentes de risco multi-perigoem comparação com a pontuação média global do país:

 PONTUAÇÃO DE SÃO SALVADOR DO MUNDO
 PONTUAÇÃO DO PAÍS



EXPOSIÇÃO MULTI-RISCO



VULNERABILIDADE



CAPACIDADE DE REAÇÃO



SÃO SALVADOR DO MUNDO RECOMENDAÇÕES



Vulnerabilidade de Acesso à Água Limpa

São Salvador Do Mundo tem a 2ª posição mais baixa para a vulnerabilidade global de águas limpas, com a percentagem mais baixa da população a ter acesso a sistemas de águas residuais (32%) no país. Além disso, as famílias do concelho têm constrangimentos relacionados com o acesso à melhoria da água. Apenas 73% das famílias têm acesso e, em média, são necessários 23 minutos para os membros do agregado familiar viajarem até uma fonte de água principal, recolherem água e regressarem a casa.

Dentro do município e em todo o país, as condições crónicas de seca ameaçam a segurança da água. Com o apoio de ONG, parceiros regionais e internacionais, prioriza os investimentos para melhorar e alargar sistemas de fornecimento de água e tratamento de águas residuais seguros e fiáveis dentro do município. Mesmo em áreas com infraestruturas de saneamento melhoradas, as condições de seca severa aumentam significativamente a concentração de contaminantes a jusante. O aumento do acesso à melhoria da água e do saneamento tem efeitos positivos na saúde pública e ambiental, na qualidade de vida, nas oportunidades económicas e na igualdade de género, salvaguardando o abastecimento de água e reduzindo o tempo necessário para a recolha de água.

Continuar os esforços para reduzir o elevado custo dos serviços de água, especialmente em comunidades pobres e vulneráveis.

SÃO SALVADOR DO MUNDO RECOMENDAÇÕES

2

Constrangimentos Económicos

Os resultados da RVA mostram que São Salvador do Mundo tem os maiores constrangimentos económicos em Cabo Verde. O município tem o 2º maior rácio de dependência etária (0,59), a 2ª maior taxa de desemprego (20,2%), a terceira maior taxa de pobreza (45%), e poucas famílias possuem um veículo (3,5%).

Famílias sem veículo serão desafiadas a evacuar para um local seguro quando os desastres atingirem. Identifique os desafios de transporte das comunidades vulneráveis e inclua estratégias de apoio à evacuação em planos municipais de desastres. Além disso, avaliar os planos de resposta e recuperação de catástrofes para garantir a identificação das populações economicamente vulneráveis e dependentes, uma vez que as populações pobres são mais suscetíveis de serem severamente afetadas por catástrofes e têm tempos de recuperação mais lentos. Populações idosas e famílias com crianças pequenas podem precisar de apoio adicional para acomodar necessidades especiais durante a evacuação e em abrigos.

Reforçar a colaboração entre entidades de serviço social, organizações do sector privado e ONG para coordenar os esforços de redução da pobreza e a prestação de serviços. Reforçar os programas de assistência social que proporcionam benefícios para idosos, baixos rendimentos e agregados familiares monoparentais. Proporcionar incentivos para um novo desenvolvimento que inclua habitação acessível e de baixo rendimento para reduzir a propensão para a liquidação informal.

SÃO SALVADOR DO MUNDO RECOMENDAÇÕES

3

Capacidade Económica

São Salvador Do Mundo tem o ranking mais baixo para a capacidade económica global em Cabo Verde com a taxa de atividade económica mais baixa do país (apenas 38,69% dos maiores de 15 anos estão ativos na força de trabalho), não há locais de serviço financeiro por 10.000 pessoas, e a despesa média anual mais baixa (89.691 CVE) per capita. Dada a baixa resiliência global de São Salvador Do Mundo (a mais baixa em Cabo Verde), as limitações na capacidade económica reduzem a proteção económica e inibem a capacidade do município de mobilizar rapidamente os ativos financeiros durante uma catástrofe.

A economia de São Salvador Do Mundo é impulsionada principalmente pela agricultura. Continuar a apoiar as proteções ambientais, ao mesmo tempo que investe em melhorias de infraestruturas (nomeadamente água e saneamento) para incentivar a formalização e expansão das empresas existentes. Continuar a avaliar o potencial de expansão do turismo para o município. Garantir que o novo desenvolvimento é sustentável e não contribui para o stress ambiental ou para o aumento da exposição ao risco. Expandir os serviços financeiros para aumentar o acesso ao crédito às pequenas empresas e fomentar o desenvolvimento económico local.

Aumentar o acesso à formação profissional, técnica e empresarial para diversificar a economia local e apoiar diretamente as necessidades do mercado de trabalho no concelho. O alargamento das oportunidades económicas locais reforçará a participação e o emprego no trabalho, apoiando o aumento do rendimento das famílias.

SÃO SALVADOR DO MUNDO RECOMENDAÇÕES

4

Capacidade de Cuidados de Saúde

No 2º lugar do ranking global de Capacidade de Cuidados de Saúde, os resultados da RVA mostram que São Salvador Do Mundo não tem acesso a serviços hospitalares, um número muito limitado de médicos (1,16) e enfermeiros (4,63) por 10.000 pessoas, e uma das taxas de vacinação mais baixas (78,5%) para crianças com menos de um ano de idade em relação a outros municípios de Cabo Verde.

A baixa cobertura de vacinação demonstra o potencial de surtos de doenças e a necessidade de aumentar a utilização dos serviços médicos no concelho. Apoiar campanhas de vacinação, particularmente em comunidades vulneráveis e remotas, onde o acesso aos cuidados de saúde é limitado. Trabalhar para avaliar e eliminar barreiras ao acesso aos cuidados de saúde. Garantir que as distâncias de viagem aos serviços de saúde são equitativas para as comunidades vulneráveis.

Garantir que a capacidade dos cuidados de saúde possa satisfazer as necessidades da população, incluindo o potencial de acidentes em massa, é vital para proteger vidas em caso de catástrofe. Dadas as limitações da capacidade económica, podem ser necessárias parcerias alargadas com ONG, sector privado, sistemas hospitalares regionais e agências internacionais de doadores para expandir as infraestruturas de cuidados de saúde, as capacidades hospitalares e pessoal médico qualificado do município. Enquanto se desenvolvem melhorias a longo prazo nas infraestruturas de cuidados de saúde e cuidados médicos qualificados, apoiar as comunidades desfavorecidas através do desenvolvimento de um programa de visita de médicos para aumentar o acesso a cuidados preventivos e agudos no concelho.

**Better solutions.
Fewer disasters.**

Safer world.

**1305 N Holocono Street
Suite 2, Kihei, HI 9675 3**

**P: (080) 891-0525
F: (080) 891-0526**



@PDC_Global



/PDCGlobal



www.pdc.prg



ndpba.cpv@pdc.org