



CABO VERDE

SANTA CRUZ

NDPBA PERFIS MUNICIPAIS

CABO VERDE

SANTA CRUZ

ILHA: SANTIAGO

Área (km²) 112

O concelho de Santa Cruz situa-se na parte oriental da Ilha de Santiago e é composto por uma freguesia subdividida em três zonas administrativas: Norte, Centro e Sul com sede municipal e uma delegação municipal em cada uma, para melhor servir as comunidades locais. Santa Cruz alberga perto de 10% da população da Ilha de Santiago, sendo as zonas mais populosas a cidade de Pedra Badejo e as localidades de Achada Fazenda e Cancelo entre as suas muitas povoações. Santa Cruz tem uma topografia caracterizada por colinas, riachos e grutas. Como a maioria dos municípios da ilha, os principais tipos de atividades económicas são a agricultura, a pecuária e o turismo. Santa Cruz tem as maiores plantações de bananas do país; no entanto, a seca, as águas subterrâneas limitadas e a salinização dos solos tiveram efeitos de redução na produção. Os produtos agrícolas e pecuários foram largamente vendidos informalmente, no entanto, com o aparecimento de minimercais no concurso municipal permitiu uma melhor comercialização. Muitas comunidades costeiras dependem da pesca artesanal para a sua principal atividade económica. Devido à sua paisagem e habitat natural Santa Cruz é um local atraente para os turistas.



RESULTADOS DA AVALIAÇÃO DE RISCO E VULNERABILIDADE (RVA)

PONTUAÇÃO DO COMPONENTE



RISCO MULTI-PERIGO (MHR) - Alto
Pontuação: 0.508 • Classificação: 6/22



RESILIÊNCIA (R) - Muito baixo
Pontuação: 0.385 • Classificação: 21/22



EXPOSIÇÃO MULTI-RISCO (MHE) - Baixo
Pontuação: 0.292 • Classificação: 17/22



VULNERABILIDADE (V) - Muito alto
Pontuação: 0.573 • Classificação: 3/22



CAPACIDADE DE REAÇÃO (CC) - Muito baixo
Pontuação: 0.342 • Classificação: 21/22



População (projetada para 2020)
25,917



Taxa de Mortalidade Infantil
(por 1.000 nascidos vivos)
17.5



Taxa de Pobreza
44.60%



População com Acesso a
Água Melhorada
81.80%

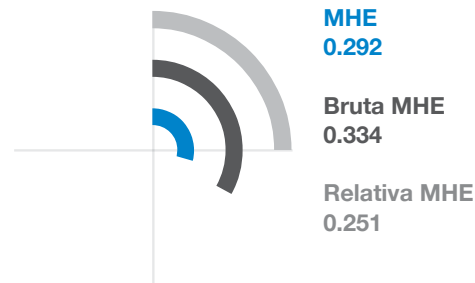


Média de Anos de
Escolaridade
7.4



EXPOSIÇÃO MULTI-RISCO (MHE)

CLASSIFICAÇÃO: 17 / 22 MUNICÍPIOS
PONTUAÇÃO: 0.292



POPULAÇÃO ESTIMADA E CAPITAL EXPOSTO A CADA RISCO:



Seca

95.00%

23,462

\$166.5 Milhões

Exposição da Infraestruturas Críticas:

100.00%



Inundação

2.20%

552

\$26.3 Milhões

Exposição da Infraestruturas Críticas

4.00%



Deslizamento de terra induzido
por terremotos

0.80%

200

-

Exposição da Infraestruturas Críticas

0.00%



Precipitação induzida deslizamento
de terra

4.20%

1,040

-

Exposição da Infraestruturas Críticas

0.00%



Vulcão

0.00%

0

-

Exposição da Infraestruturas Críticas

0.00%



Incêndio Florestal

44.00%

10,862

\$52.7 Milhões

Exposição da Infraestruturas Críticas

0.00%



VULNERABILIDADE (V)

CLASSIFICAÇÃO: 3 / 22 MUNICÍPIOS
PONTUAÇÃO: 0.573

A Vulnerabilidade na Santa Cruz é essencialmente impulsionada por Vulnerabilidade de Acesso à Informação e pela Constrangimentos Económicos. Os gráficos de barras indicam os temas socioeconómicos que contribuem para a pontuação de Vulnerabilidade no geral.



Stress Ambiental

0 1 **PONTUAÇÃO: 0.564**

CLASSIFICAÇÃO: 4/22 MUNICÍPIOS

1.4 Densidade pecuária por hectare
36.60% Famílias que usam lenha como combustível de cozinha
10.70% Perda na Cobertura de Árvores (2001 a 2020)



Vulnerável do Estado de Saúde

0 1 **PONTUAÇÃO: 0.439**

CLASSIFICAÇÃO: 11/22 MUNICÍPIOS

17.5 Taxa de Mortalidade Infantil (por 1.000 nascidos vivos)
9.70% População deficiente
21 Prevalência de Tuberculose por 100 Mil Pessoas
23 Incidência de HIV por 100 Mil Pessoas



Vulnerabilidade do Acesso à Água Limpa

0 1 **PONTUAÇÃO: 0.585**

CLASSIFICAÇÃO: 7/22 MUNICÍPIOS

12.3 Tempo médio para recolher água para uso doméstico
62.40% Agregados familiares com Acesso a Serviços de Águas Residuais
81.80% População com Acesso a Água Melhorada



Vulnerabilidade do Acesso à Informação

0 1 **PONTUAÇÃO: 0.737**

CLASSIFICAÇÃO: 2/22 MUNICÍPIOS

85.60% Taxa de Alfabetização de Adultos
7.4 Média de Anos de Escolaridade
69.70% Famílias com televisão
24.20% Famílias com rádio
38.20% Famílias com acesso à Internet



Constrangimentos Económicos


0 1 **PONTUAÇÃO: 0.711**

CLASSIFICAÇÃO: 2/22 MUNICÍPIOS

0.53 Rácio de Dependência de Idade
0.36 Índice Gini
21.60% Taxa de Desemprego
44.60% Taxa de Pobreza
6.60% Famílias Proprietárias de um Veículo



Desigualdade de Género

0  1 **PONTUAÇÃO: 0.448**

CLASSIFICAÇÃO: 11/22 MUNICÍPIOS


47.10%
Câmara Municipal de Assentos Femininos

0.61
Rácio F para M Participação no Trabalho

1.13
Paridade na Matricula do Ensino Secundário



Pressões Populacionais

0  1 **PONTUAÇÃO: 0.524**

CLASSIFICAÇÃO: 8/22 MUNICÍPIOS

-0.26%
Variação média anual da população

-39.3
Taxa líquida de migração (por 1.000 pessoas)

29.25
Bulge Juvenil




CAPACIDADE DE REAÇÃO (CC)

CLASSIFICAÇÃO: 21 / 22 MUNICÍPIOS
PONTUAÇÃO: 0.342

A Santa Cruz exhibe Capacidade de Reação mais fraca nas áreas de Capacidade de Comunicação e Capacidade Económica. Os gráficos de barras indicam os temas socioeconómicos que contribuem para a pontuação global da Capacidade de Reação.



Capacidade Económica

0  1 PONTUAÇÃO: 0.115

49.20%

Taxa de Atividade Económica

0

Locais de Serviço Financeiro por 10 Mil Pessoas


97,147

Despesas Anuais da Avg per Capita CVE

CLASSIFICAÇÃO: 20/22 MUNICÍPIOS



Governança

0  1 PONTUAÇÃO: 0.501

51%

População adequadamente eliminando resíduos

361.32

Crimes Reportados por 10 Mil pessoas


70.00%

Taxa de Participação dos Eleitores nas Eleições Locais

CLASSIFICAÇÃO: 18/22 MUNICÍPIOS



Capacidade Ambiental

0  1 PONTUAÇÃO: 0.562


5.33%

Área Protegida

CLASSIFICAÇÃO: 5/22 MUNICÍPIOS



Pontuação da Capacidade da Infraestrutura

0  1 PONTUAÇÃO: 0.337

CLASSIFICAÇÃO: 22/22 MUNICÍPIOS



Capacidade dos Cuidados de Saúde

PONTUAÇÃO: 0.329

1.9

Médicos por 10 Mil Pessoas

5.71

Enfermeiros por 10 Mil Pessoas

100.00%

Pct Under 1yr Totalmente Vacinado

0

Hospitais por 10 Mil pessoas

CLASSIFICAÇÃO: 17/22 MUNICÍPIOS



Capacidade de transporte PONTUAÇÃO: 0.475

CLASSIFICAÇÃO: 17/22 MUNICÍPIOS

2.17

Densidade rodoviária (km /km²)

22.18

Distância média para a facilidade portuária (km)



Capacidade de Comunicações PONTUAÇÃO: 0.051

CLASSIFICAÇÃO: 22/22 MUNICÍPIOS

5.00%

Famílias com telefones fixos

54.80%

População com Telemóvel



Capacidade Energética PONTUAÇÃO: 0.232

CLASSIFICAÇÃO: 21/22 MUNICÍPIOS

79.40%

Agregados familiares com Acesso à Eletricidade

62.70%

Famílias com Acesso a Gás



Capacidade dos Serviços de Emergência

PONTUAÇÃO: 0.597

CLASSIFICAÇÃO: 17/22 MUNICÍPIOS

10.16

Distância média para hospital (km)

3.63

Distância média para delegacia de policia (km)

7.72

Bombeiros por 10.000 Pessoas



RESILIÊNCIA (R)

CLASSIFICAÇÃO: 21 / 22 MUNICÍPIOS
PONTUAÇÃO: 0.385

A pontuação e a classificação da Santa Cruz devem-se à Vulnerabilidade Muito alto combinada com a Muito baixo de Capacidade de Reação.

Abaixo estão as quatro áreas temáticas com as pontuações relativas mais fracas::

Vulnerabilidade de Acesso à Informação

Constrangimentos Económicos

Capacidade de Comunicação

Capacidade Económica



RISCO ESPECÍFICO DE PEPRIGO (HSR)



Seca



CLASSIFICAÇÃO: 3 / 22 MUNICÍPIOS
PONTUAÇÃO: 0.41




Inundação



CLASSIFICAÇÃO: 1 / 22 MUNICÍPIOS
PONTUAÇÃO: 0.373



Deslizamento de terra induzido por terremotos



CLASSIFICAÇÃO: 16/22 MUNICÍPIOS
PONTUAÇÃO: 0.056




Precipitação induzida deslizamento de terra



CLASSIFICAÇÃO: 17/22 MUNICÍPIOS
PONTUAÇÃO: 0.059




Incêndio Florestal



CLASSIFICAÇÃO: 13 / 22 MUNICÍPIOS
PONTUAÇÃO: 0.176



Vulcão



CLASSIFICAÇÃO: 6/ 22 MUNICÍPIOS
PONTUAÇÃO: 0



RISCO MULTI-PERIGO (MHR)



CLASSIFICAÇÃO: 6 / 22 MUNICÍPIOS
PONTUAÇÃO: 0.508

A pontuação e classificação da Santa Cruz devem-se à Exposição Multi-risco **Baixo** combinada com **Muito alto** Vulnerabilidade e **Muito baixo** de Reação.

Pontuações de componentes de risco multi-perigoem comparação com a pontuação média global do país:

PONTUAÇÃO DE SANTA CRUZ
 PONTUAÇÃO DO PAÍS




EXPOSIÇÃO MULTI-RISCO



VULNERABILIDADE



CAPACIDADE DE REAÇÃO



SANTA CRUZ RECOMENDAÇÕES



Vulnerabilidade de Acesso à Informação

Santa Cruz tem o 2º maior ranking de Vulnerabilidade de Acesso à Informação do país, impulsionado por alguns dos rankings mais baixos do país para acesso doméstico à internet (38%), acesso à rádio (24%) e acesso à televisão (70%).

Implementar programas de sensibilização e educação da comunidade focados na consciencialização do perigo, na preparação de desastres e em práticas de saúde e segurança para construir resiliência comunitária. Incluir informações e recursos para o público que requer considerações especiais, como as populações muito jovens, idosas e deficientes.

Impulsionar a colaboração e coordenação público-privadas para promover a divulgação de informações de alerta de perigo o mais amplamente possível através de múltiplos canais de comunicação. Em parceria com as agências de serviço social, identificar e equipar as famílias vulneráveis com os meios para receber alertas e alertas de perigo.

SANTA CRUZ RECOMENDAÇÕES

2

Constrangimentos Económicos

Com a 2.^a maior classificação para os Constrangimentos Económicos globais, Santa Cruz tem a taxa de desemprego mais alta do país (21,64%), e a 4.^a maior taxa de pobreza (44,6%). Além disso, apenas 6,6% das famílias possuem um veículo. Famílias sem veículo serão desafiadas a evacuar para um local seguro quando os desastres atingirem. Identifique os desafios de transporte das comunidades vulneráveis e inclua estratégias de apoio à evacuação em planos municipais de desastres. Avaliar os planos de resposta e recuperação de catástrofes para garantir a identificação das populações economicamente vulneráveis, uma vez que as populações pobres são frequentemente mais afetadas por catástrofes e têm tempos de recuperação mais lentos.

Os constrangimentos económicos em Santa Cruz estão intimamente ligados à Vulnerabilidade de Acesso à Informação e vice-versa. A eliminação das barreiras económicas à educação e a garantia de um acesso equitativo às escolas, aos recursos educativos e às tecnologias da informação reduzirão a vulnerabilidade no município.

Desenvolver estratégias de curto e longo prazo para enfrentar e aliviar a pobreza. As estratégias de curto prazo podem incluir programas de assistência pública que respondam especificamente a necessidades básicas insatisfeitas (por via, alimentação, água, habitação, educação). A longo prazo, apoie programas governamentais para ajudar em novas oportunidades de negócio e emprego ligadas a objetivos de desenvolvimento sustentável nacionais e municipais para diversificar os meios de subsistência e promover uma distribuição equitativa dos bens imobiliários e económicos em Santa Cruz. Criar políticas públicas que garantam a igualdade de oportunidades e salários justos para todos. A concentração em oportunidades económicas sustentáveis ajudará a diminuir a confiança a longo prazo na assistência social.

SANTA CRUZ RECOMENDAÇÕES

3

Capacidade de Comunicação

Santa Cruz tem o ranking global de capacidade de comunicação mais baixa em Cabo Verde em relação a outros municípios, com a percentagem mais baixa de população com telemóveis (54,8%), e apenas 5% das famílias com telemóveis fixos. A capacidade limitada das comunicações agrava a vulnerabilidade do acesso à informação e dificulta a capacidade das agências governamentais de partilharem informações críticas durante desastres.

Aumentar a capacidade de comunicações e a resiliência global através da expansão das infraestruturas para garantir cobertura, acessibilidade e fiabilidade das comunicações durante desastres. Incentivar o desenvolvimento de infraestruturas de telecomunicações a um ritmo sustentável e implementar medidas de redução de riscos em todas as infraestruturas para proteger contra impactos de risco. Criar planos de comunicação para partilhar informações críticas com o público durante desastres, aproveitando estratégias multimodais de comunicação (rádio, internet, televisão, telefone fixo e móvel).

SANTA CRUZ RECOMENDAÇÕES

4

Capacidade Económica

Santa Cruz ocupa o 3º lugar mais baixo da Capacidade Económica Global, com a segunda menor média anual de despesas (97.147 CVE) per capita e sem locais de serviço financeiro por cada 10.000 pessoas. Além disso, apenas 49% das pessoas com idade igual ou superior a 15 anos estão ativas na força de trabalho. Dadas as restrições económicas de Santa Cruz, a capacidade económica limitada reduz a proteção económica e inibe a capacidade do município de mobilizar rapidamente os ativos financeiros durante uma catástrofe.

A economia de Santa Cruz é impulsionada principalmente pela agricultura e turismo. Os recentes investimentos na formação e modernização agrícola, incluindo a irrigação gota a gota, a hidroponia e a retenção de água, ajudaram a resolver as preocupações relativas ao impacto da escassez de água na produção agrícola. Continuar a apoiar as proteções ambientais e investir em melhorias de infraestruturas para incentivar a resiliência na agricultura. Expandir os serviços financeiros para aumentar o acesso ao crédito às pequenas empresas e fomentar o desenvolvimento económico local.

Continuar a apoiar a expansão do turismo no concelho. A Junta de Turismo de Cabo Verde e a Câmara Municipal de Santa Cruz identificaram uma série de potenciais aldeias turísticas do concelho para alavancar as suas capacidades. O Plano de Desenvolvimento Urbano Costeiro abrange a parte oriental do concelho e destina-se a permitir uma melhor alocação de terras e práticas de desenvolvimento sustentável. O alargamento das oportunidades económicas locais reforçará a participação e o emprego no trabalho, apoiando o aumento do rendimento das famílias.

**Better solutions.
Fewer disasters.**

Safer world.

**1305 N Holocono Street
Suite 2, Kihei, HI 9675 3**

**P: (080) 891-0525
F: (080) 891-0526**



@PDC_Global



/PDCGlobal



www.pdc.prg



ndpba.cpv@pdc.org