



CABO VERDE

SANTA CATARINA DO FOGO

NDPBA PERFIS MUNICIPAIS

CABO VERDE

SANTA CATARINA DO FOGO



ILHA: FOGO

Área (km²) 153

O concelho de Santa Catarina do Fogo situa-se na parte central e sudeste da ilha vulcânica do Fogo. É um dos três municípios do Fogo juntamente com São Filipe, e Mosteiros. Santa Catarina do Fogo ocupa cerca de 32% da área de terra da ilha e alberga 14% da sua população. A parte noroeste do concelho encontra-se no Parque Natural do Fogo que alberga o vulcão Pico de Fogo e a sua cratera. A sua principal cidade é a Cova Figueira. A Cova Figueira fica a cerca de 35 a 50 km da capital da ilha, São Filipe. A ilha em geral tem um clima tropical moderadamente seco e um clima tropical semi-árido suave nas encostas. A seca é muito menos observada no Fogo devido à humidade adquirida pelas nuvens na montanha. Santa Catarina de Fogo é um concelho predominantemente rural, sendo a agricultura a principal atividade económica. A Cã das Caldeiras é uma das zonas mais privilegiadas do concelho com cultivo de videira e exporta vinhos. A Câmara Municipal de Santa Catarina do Fogo foi criada em 2005 e é constituída por uma freguesia civil e ainda subdividida em povoações mais pequenas. Apesar de terem sido introduzidas melhorias nos sistemas de água e águas residuais, a Câmara municipal da Cova Figueira ainda não dispõe de um moderno sistema de tratamento e eliminação de águas residuais.

RESULTADOS DA AVALIAÇÃO DE RISCO E VULNERABILIDADE (RVA)

PONTUAÇÃO DO COMPONENTE



RISCO MULTI-PERIGO (MHR) - Baixo

Pontuação: 0.46 • Classificação: 13/22



RESILIÊNCIA (R) - Alto

Pontuação: 0.573 • Classificação: 8/22



EXPOSIÇÃO MULTI-RISCO (MHE) - Alto

Pontuação: 0.526 • Classificação: 5/22



VULNERABILIDADE (V) - Baixo

Pontuação: 0.438 • Classificação: 13/22



CAPACIDADE DE REAÇÃO (CC) - Alto

Pontuação: 0.585 • Classificação: 5/22



População (projeta para 2020)

5,206



Taxa de Mortalidade Infantil
(por 1.000 nascidos vivos)

18.9



Taxa de Pobreza

23.70%



População com Acesso a
Água Melhorada

93.90%



Média de Anos de
Escolaridade

6.9



EXPOSIÇÃO MULTI-RISCO (MHE)

CLASSIFICAÇÃO: 5 / 22 MUNICÍPIOS
PONTUAÇÃO: 0.526



MHE
0.526

Bruta MHE
0.264

Relativa MHE
0.789

POPULAÇÃO ESTIMADA E CAPITAL EXPOSTO A CADA RISCO:



Seca

100.00%

8,470

\$29.9 Milhões

Exposição da Infraestruturas Críticas:

100.00%



Inundação

0.20%

17

-

Exposição da Infraestruturas Críticas

4.00%



Deslizamento de terra induzido por terremotos

1.20%

101

-

Exposição da Infraestruturas Críticas

0.00%



Precipitação induzida deslizamento de terra

7.70%

651

-

Exposição da Infraestruturas Críticas

0.00%



Vulcão

99.80%

8,456

\$29.9 Milhões

Exposição da Infraestruturas Críticas

100.00%



Incêndio Florestal

38.40%

3,250

\$8.6 Milhões

Exposição da Infraestruturas Críticas

25.00%



VULNERABILIDADE (V)

CLASSIFICAÇÃO: 13 / 22 MUNICÍPIOS
PONTUAÇÃO: 0.438

A Vulnerabilidade na Santa Catarina Do Fogo é essencialmente impulsionada por Vulnerabilidade de Acesso à Informação e pela Pressões populacionais. Os gráficos de barras indicam os temas socioeconómicos que contribuem para a pontuação de Vulnerabilidade no geral.



Stress Ambiental

0 1 PONTUAÇÃO: 0.259

CLASSIFICAÇÃO: 15/22 MUNICÍPIOS

0.41 Densidade pecuária por hectare
35.30% Famílias que usam lenha como combustível de cozinha
0.10% Perda na Cobertura de Árvores (2001 a 2020)



Vulnerável do Estado de Saúde

0 1 PONTUAÇÃO: 0.392

CLASSIFICAÇÃO: 17/22 MUNICÍPIOS

18.9 Taxa de Mortalidade Infantil (por 1.000 nascidos vivos)
7.20% População deficiente
- Prevalência de Tuberculose por 100 Mil Pessoas
19.1 Incidência de HIV por 100 Mil Pessoas



Vulnerabilidade do Acesso à Água Limpa

0 1 PONTUAÇÃO: 0.112

CLASSIFICAÇÃO: 21/22 MUNICÍPIOS

4.6 Tempo médio para recolher água para uso doméstico
92.20% Agregados familiares com Acesso a Serviços de Águas Residuais
93.90% População com Acesso a Água Melhorada



Vulnerabilidade do Acesso à Informação

0 1 PONTUAÇÃO: 0.739

CLASSIFICAÇÃO: 1/22 MUNICÍPIOS

84.30% Taxa de Alfabetização de Adultos
6.9 Média de Anos de Escolaridade
66.30% Famílias com televisão
22.90% Famílias com rádio
66.30% Famílias com acesso à Internet



Constrangimentos Económicos


0 1 PONTUAÇÃO: 0.445

CLASSIFICAÇÃO: 16/22 MUNICÍPIOS

0.63 Rácio de Dependência de Idade
0.35 Índice Gini
3.20% Taxa de Desemprego
23.70% Taxa de Pobreza
10.50% Famílias Proprietárias de um Veículo



Desigualdade de Género

0  1 **PONTUAÇÃO: 0.543**

CLASSIFICAÇÃO: 7/22 MUNICÍPIOS


46.20%
Câmara Municipal de Assentos Femininos

0.46
Rácio F para M Participação no Trabalho

1.13
Paridade na Matricula do Ensino Secundário



Pressões Populacionais

0  1 **PONTUAÇÃO: 0.577**

CLASSIFICAÇÃO: 4/22 MUNICÍPIOS

-0.18%
Variação média anual da população

-51.14
Taxa líquida de migração (por 1.000 pessoas)

30.59
Bulge Juvenil




CAPACIDADE DE REAÇÃO (CC)

CLASSIFICAÇÃO: 5 / 22 MUNICÍPIOS
PONTUAÇÃO: 0.585

A Santa Catarina Do Fogo exibe Capacidade de Reação mais fraca nas áreas de Capacidade de Cuidados de Saúde e Capacidade de Comunicação. Os gráficos de barras indicam os temas socioeconómicos que contribuem para a pontuação global da Capacidade de Reação.



Capacidade Económica

0  1 **PONTUAÇÃO: 0.573**

CLASSIFICAÇÃO: 4/22 MUNICÍPIOS

62.08%

Taxa de Atividade Económica

5.76


Locais de Serviço Financeiro por 10 Mil Pessoas

135,615

Despesas Anuais da Avg per Capita CVE



Governança

0  1 **PONTUAÇÃO: 0.644**

CLASSIFICAÇÃO: 9/22 MUNICÍPIOS

63%

População adequadamente eliminando resíduos

296.3

Crimes Reportados por 10 Mil pessoas

73.90%

Taxa de Participação dos Eleitores nas Eleições Locais



Capacidade Ambiental

0  1 **PONTUAÇÃO: 1**


CLASSIFICAÇÃO: 1/22 MUNICÍPIOS

29.99%

Área Protegida



Pontuação da Capacidade da Infraestrutura

0  1 **PONTUAÇÃO: 0.399**

CLASSIFICAÇÃO: 18/22 MUNICÍPIOS



Capacidade dos Cuidados de Saúde

PONTUAÇÃO: 0.207

CLASSIFICAÇÃO: 20/22 MUNICÍPIOS

1.9

Médicos por 10 Mil Pessoas

1.9

Enfermeiros por 10 Mil Pessoas

91.70%

Pct Under 1yr Totalmente Vacinado

0

Hospitais por 10 Mil pessoas



Capacidade de transporte

PONTUAÇÃO: 0.331

CLASSIFICAÇÃO: 20/22 MUNICÍPIOS

0.64

Densidade rodoviária (km /km²)

17.61

Distância média para a facilidade portuária (km)



Capacidade de Comunicações

PONTUAÇÃO: 0.33

CLASSIFICAÇÃO: 14/22 MUNICÍPIOS

17.80%

Famílias com telefones fixos

61.10%

População com Telemóvel



Capacidade Energética

PONTUAÇÃO: 0.48

CLASSIFICAÇÃO: 13/22 MUNICÍPIOS

90.30%

Agregados familiares com Acesso à Eletricidade

58.50%

Famílias com Acesso a Gás



Capacidade dos Serviços de Emergência

PONTUAÇÃO: 0.65

CLASSIFICAÇÃO: 12/22 MUNICÍPIOS

19.51

Distância média para hospital (km)

16.01

Distância média para delegacia de policia (km)

38.42

Bombeiros por 10.000 Pessoas



RESILIÊNCIA (R)

CLASSIFICAÇÃO: 8 / 22 MUNICÍPIOS
PONTUAÇÃO: 0.573

A pontuação e a classificação da Santa Catarina Do Fogo devem-se à Vulnerabilidade Baixo combinada com a Alto de Capacidade de Reação.

Abaixo estão as quatro áreas temáticas com as pontuações relativas mais fracas::

Vulnerabilidade
de Acesso à
Informação

Pressões
populacionais

Capacidade de
Cuidados de Saúde


Capacidade de
Comunicação



RISCO ESPECÍFICO DE PEPRIGO (HSR)




Seca



CLASSIFICAÇÃO: 11 / 22 MUNICÍPIOS
PONTUAÇÃO: 0.301



Inundação



CLASSIFICAÇÃO: 19 / 22 MUNICÍPIOS
PONTUAÇÃO: 0.048




**Deslizamento de terra
induzido por terremotos**



CLASSIFICAÇÃO: 17/22 MUNICÍPIOS
PONTUAÇÃO: 0.036




**Precipitação induzida
deslizamento de terra**



CLASSIFICAÇÃO: 18/22 MUNICÍPIOS
PONTUAÇÃO: 0.042



Incêndio Florestal



CLASSIFICAÇÃO: 15 / 22 MUNICÍPIOS
PONTUAÇÃO: 0.147



Vulcão



CLASSIFICAÇÃO: 4/ 22 MUNICÍPIOS
PONTUAÇÃO: 0.405






RISCO MULTI-PERIGO (MHR)



CLASSIFICAÇÃO: 13 / 22 MUNICÍPIOS
PONTUAÇÃO: 0.46

A pontuação e classificação da Santa Catarina Do Fogo devem-se à Exposição Multi-risco **Alto** combinada com **Baixo** Vulnerabilidade e **Alto** de Reação.

Pontuações de componentes de risco multi-perigoem comparação com a pontuação média global do país:


  PONTUAÇÃO DE SANTA CATARINA DO FOGO
 PONTUAÇÃO DO PAÍS



EXPOSIÇÃO MULTI-RISCO



VULNERABILIDADE



CAPACIDADE DE REAÇÃO



SANTA CATARINA DO FOGO RECOMENDAÇÕES



Vulnerabilidade de Acesso à Informação

Santa Catarina Do Fogo tem a maior vulnerabilidade global de acesso à informação em Cabo Verde, com a percentagem mais baixa de agregados familiares com televisão (66,3%) e a segunda percentagem mais baixa com acesso a rádio (23%). Os anos médios de escolaridade para o concelho são de 6,9 anos e 84% da população adulta é alfabetizada.

Concentre-se no fornecimento de programas para aumentar a frequência escolar e a conclusão do ensino secundário. Dadas as pressões populacionais no concelho, trabalhe com as comunidades para melhor compreender os fatores subjacentes que representam barreiras à educação e à literacia.

Implementar programas de sensibilização e educação da comunidade focados na consciencialização do perigo, na preparação de desastres e em práticas de saúde e segurança para construir resiliência comunitária. Incluir informações e recursos para o público que requer considerações especiais, como as populações muito jovens, idosas e deficientes. Impulsionar a colaboração e coordenação público-privadas para garantir que as informações de alerta de perigo são acessíveis e divulgadas o mais amplamente possível através de múltiplos canais de comunicação.

SANTA CATARINA DO FOGO RECOMENDAÇÕES

2

Pressões populacionais

No 4º lugar da geral para as Pressões Populacionais, Santa Catarina Do Fogo é a maior população do país, com 30,6% da população adulta entre os 15 e os 24 anos. O município tem uma taxa líquida de migração de -51,14 por 1.000 pessoas.

As elevadas taxas de emigração do município podem deixar lacunas nos sistemas de apoio social e contribuir para a perda de capital intelectual e mão-de-obra qualificada, afetando a economia e o seu potencial de crescimento. Aliada ao aumento da juventude, a diminuição das oportunidades económicas e o emprego têm o potencial de se tornar uma fonte de instabilidade social e política no concelho.

Reforçar os esforços de planeamento económico para identificar vulnerabilidades relacionadas com a população em mudança. Implementar programas e sistemas de apoio para identificar oportunidades de emprego para jovens residentes no concelho, incluindo programas de formação profissional, técnica e empresarial. Garantir o emprego produtivo num aglomerado juvenil, quando a dependência económica é baixa, tende a aumentar o rendimento per capita, produzindo um dividendo demográfico. Combinado com serviços para aliviar a pobreza, o reforço do policiamento nas áreas suscetíveis à atividade criminosa reduzirá as pressões populacionais em Santa Catarina do Fogo

SANTA CATARINA DO FOGO RECOMENDAÇÕES

3

Capacidade de Cuidados de Saúde

Enquanto Santa Catarina Do Fogo ocupa a 5ª posição mais alta do país em termos globais de Capacidade de Reação, os resultados mostram que o município ocupa a 3ª posição mais baixa para a Capacidade de Saúde, sem serviços hospitalares disponíveis e o menor número de enfermeiros (1,9) por cada 10.000 pessoas em relação a outros municípios do país.

Santa Catarina de Fogo ocupa a 5ª posição em geral em Cabo Verde e tem a 2ª maior Exposição a perigos vulcânicos. A autarquia foi afetada pela erupção vulcânica do Pico de Fogo de 2014, que durou mais de 50 dias. A falta de cuidados qualificados e de serviços hospitalares representa uma limitação na atende às necessidades médicas emergentes.

Tendo em conta as pressões populacionais de Santa Catarina Do Fogo, impulsionadas principalmente pela emigração aliada ao aumento da juventude, o setor da saúde representa uma oportunidade de expansão, emprego e desenvolvimento económico no concelho. O investimento em infraestruturas hospitalares e incentivos ao emprego no sector da saúde aumentará a capacidade de saúde, ao mesmo tempo que aumentará as oportunidades económicas para os jovens em Santa Catarina do Fogo. Ao mesmo tempo que incentiva a expansão a longo prazo do sistema de saúde, apoiar as comunidades desfavorecidas através do desenvolvimento de um programa de visita de médicos para aumentar o acesso a cuidados preventivos e agudos no concelho

SANTA CATARINA DO FOGO RECOMENDAÇÕES

4

Capacidade de Comunicação

Santa Catarina Do Fogo tem o 9º lugar mais baixo da capacidade global de Comunicações, impulsionada pela 4ª percentagem mais baixa da população com telemóveis (61%), e menos de 18% das famílias com telemóveis fixos. A capacidade limitada das comunicações agrava a vulnerabilidade do acesso à informação e dificulta a capacidade das agências governamentais de partilharem informações críticas durante desastres.

Aumentar a capacidade de comunicações e a resiliência global através da expansão das infraestruturas para garantir cobertura, acessibilidade e fiabilidade das comunicações durante desastres. Incentivar o desenvolvimento de infraestruturas de telecomunicações a um ritmo sustentável e implementar medidas de redução de riscos em todas as infraestruturas para proteger contra impactos de risco. Criar planos de comunicação para partilhar informações críticas com o público durante desastres, aproveitando estratégias multimodais de comunicação (rádio, internet, televisão, telefone fixo e móvel).

**Better solutions.
Fewer disasters.**

Safer world.

**1305 N Holocono Street
Suite 2, Kihei, HI 9675 3**

**P: (080) 891-0525
F: (080) 891-0526**



@PDC_Global



/PDCGlobal



www.pdc.prg



ndpba.cpv@pdc.org