



CABO VERDE
MAIO

NDPBA PERFIS MUNICIPAIS

CABO VERDE

MAIO

ILHA: MAIO

Área (km²) 275

O Concelho do maio, composto por cinco freguesias, é o único concelho da ilha de maio, a ilha mais a leste do grupo Sota-vento. Localizada a sul da Boa Vista e a leste de Santiago, cerca de 20% da ilha é florestada e 28% é uma área protegida. A ilha tem paisagens montanhosas, vales calcários e praias arenosas. O maior centro urbano, o Porto Inglês (ou Villa do maio), fica perto do Aeroporto de Maio que opera voos de e para a Praia. O porto é navegável para navios maiores. Os principais motores económicos são a agricultura e o pastoreio. As batatas-doces, a mandioca, a papaia, o figo, o coco e o tamarindo são cultivados durante todo o ano. No entanto, a escassez de água devido à seca dificulta a manutenção de saídas consistentes e as infestações de gafanhotos constituem um fator de risco importante. A pesca é outra atividade que produz atum, peixe-vela e outras espécies. A economia de Maio também é apoiada por remessas de expatriados que enviam dinheiro para os seus familiares na ilha.



RESULTADOS DA AVALIAÇÃO DE RISCO E VULNERABILIDADE (RVA)

PONTUAÇÃO DO COMPONENTE



RISCO MULTI-PERIGO (MHR) - Muito baixo

Pontuação: 0.317 • Classificação: 22/22



RESILIÊNCIA (R) - Alto

Pontuação: 0.598 • Classificação: 5/22



EXPOSIÇÃO MULTI-RISCO (MHE) - Muito baixo

Pontuação: 0.147 • Classificação: 22/22



VULNERABILIDADE (V) - Muito baixo

Pontuação: 0.365 • Classificação: 19/22



CAPACIDADE DE REAÇÃO (CC) - Alto

Pontuação: 0.56 • Classificação: 6/22



População (projetada para 2020)

7,525



Taxa de Mortalidade Infantil
(por 1.000 nascidos vivos)

0



Taxa de Pobreza

26.20%



População com Acesso a
Água Melhorada

98.00%



Média de Anos de
Escolaridade

6.9



EXPOSIÇÃO MULTI-RISCO (MHE)

CLASSIFICAÇÃO: 22 / 22 MUNICÍPIOS
PONTUAÇÃO: 0.147



MHE
0.147

Bruta MHE
0.173

Relativa MHE
0.121

POPULAÇÃO ESTIMADA E CAPITAL EXPOSTO A CADA RISCO:



Seca

99.90%

6,779

\$50.3 Milhões

Exposição da Infraestruturas Críticas:

100.00%



Inundação

0.20%

14

\$4.8 Milhões

Exposição da Infraestruturas Críticas

2.00%



Deslizamento de terra induzido por terremotos

0.00%

0

-

Exposição da Infraestruturas Críticas

0.00%



Precipitação induzida deslizamento de terra

0.00%

0

-

Exposição da Infraestruturas Críticas

0.00%



Vulcão

0.00%

0

-

Exposição da Infraestruturas Críticas

0.00%



Incêndio Florestal

2.40%

163

\$6.4 Milhões

Exposição da Infraestruturas Críticas

1.00%



VULNERABILIDADE (V)

CLASSIFICAÇÃO: 19 / 22 MUNICÍPIOS
PONTUAÇÃO: 0.365

A Vulnerabilidade na Maio é essencialmente impulsionada por Desigualdade de Género e pela Constrangimentos Económicos. Os gráficos de barras indicam os temas socioeconómicos que contribuem para a pontuação de Vulnerabilidade no geral.



Stress Ambiental

0 1 **PONTUAÇÃO: 0.395**

CLASSIFICAÇÃO: 8/22 MUNICÍPIOS

0.48 Densidade pecuária por hectare
22.70% Famílias que usam lenha como combustível de cozinha
25.00% Perda na Cobertura de Árvores (2001 a 2020)



Vulnerável do Estado de Saúde

0 1 **PONTUAÇÃO: 0.319**

CLASSIFICAÇÃO: 21/22 MUNICÍPIOS

0 Taxa de Mortalidade Infantil (por 1.000 nascidos vivos)
8.10% População deficiente
42 Prevalência de Tuberculose por 100 Mil Pessoas
27.7 Incidência de HIV por 100 Mil Pessoas



Vulnerabilidade do Acesso à Água Limpa

0 1 **PONTUAÇÃO: 0.06**

CLASSIFICAÇÃO: 22/22 MUNICÍPIOS

7.9 Tempo médio para recolher água para uso doméstico
97.50% Agregados familiares com Acesso a Serviços de Águas Residuais
98.00% População com Acesso a Água Melhorada



Vulnerabilidade do Acesso à Informação

0 1 **PONTUAÇÃO: 0.331**

CLASSIFICAÇÃO: 19/22 MUNICÍPIOS

87.60% Taxa de Alfabetização de Adultos
6.9 Média de Anos de Escolaridade
89.90% Famílias com televisão
66.10% Famílias com rádio
69.40% Famílias com acesso à Internet



Constrangimentos Económicos


0 1 **PONTUAÇÃO: 0.476**

CLASSIFICAÇÃO: 13/22 MUNICÍPIOS

0.51 Rácio de Dependência de Idade
0.37 Índice Gini
9.00% Taxa de Desemprego
26.20% Taxa de Pobreza
8.10% Famílias Proprietárias de um Veículo



Desigualdade de Género

0  1 **PONTUAÇÃO: 0.705**

CLASSIFICAÇÃO: 3/22 MUNICÍPIOS


38.50%
Câmara Municipal de Assentos Femininos

0.67
Rácio F para M Participação no Trabalho

1.2
Paridade na Matricula do Ensino Secundário



Pressões Populacionais

0  1 **PONTUAÇÃO: 0.273**

CLASSIFICAÇÃO: 21/22 MUNICÍPIOS

0.82%
Variação média anual da população

-6.76
Taxa líquida de migração (por 1.000 pessoas)

20.75
Bulge Juvenil



CAPACIDADE DE REAÇÃO (CC)

CLASSIFICAÇÃO: 6 / 22 MUNICÍPIOS
PONTUAÇÃO: 0.56

A Maio exhibe Capacidade de Reação mais fraca nas áreas de Capacidade de Comunicação e Capacidade Económica. Os gráficos de barras indicam os temas socioeconómicos que contribuem para a pontuação global da Capacidade de Reação.



Capacidade Económica

0 1 PONTUAÇÃO: 0.493

CLASSIFICAÇÃO: 7/22 MUNICÍPIOS

45.33%

Taxa de Atividade Económica

6.64

Locais de Serviço Financeiro por 10 Mil Pessoas

151,527

Despesas Anuais da Avg per Capita CVE



Governança

0 1 PONTUAÇÃO: 0.617

CLASSIFICAÇÃO: 11/22 MUNICÍPIOS

96%

População adequadamente eliminando resíduos

377.28

Crimes Reportados por 10 Mil pessoas

62.00%

Taxa de Participação dos Eleitores nas Eleições Locais



Capacidade Ambiental

0 1 PONTUAÇÃO: 0.375

CLASSIFICAÇÃO: 10/22 MUNICÍPIOS

1.58%

Área Protegida



Pontuação da Capacidade da Infraestrutura

0 1 PONTUAÇÃO: 0.633

CLASSIFICAÇÃO: 7/22 MUNICÍPIOS



Capacidade dos Cuidados de Saúde

PONTUAÇÃO: 0.516

CLASSIFICAÇÃO: 9/22 MUNICÍPIOS

2.84

Médicos por 10 Mil Pessoas

9.95

Enfermeiros por 10 Mil Pessoas

88.10%

Pct Under 1yr Totalmente Vacinado

1.33

Hospitais por 10 Mil pessoas



Capacidade de transporte

PONTUAÇÃO: 0.602

CLASSIFICAÇÃO: 10/22 MUNICÍPIOS

1.4

Densidade rodoviária (km /km²)

4.21

Distância média para a facilidade portuária (km)



Capacidade de Comunicações

PONTUAÇÃO: 0.415

CLASSIFICAÇÃO: 10/22 MUNICÍPIOS

23.80%

Famílias com telefones fixos

62.80%

População com Telemóvel



Capacidade Energética

PONTUAÇÃO: 0.727

CLASSIFICAÇÃO: 8/22 MUNICÍPIOS

96.50%

Agregados familiares com Acesso à Eletricidade

70.30%

Famílias com Acesso a Gás



Capacidade dos Serviços de Emergência

PONTUAÇÃO: 0.903

CLASSIFICAÇÃO: 1/22 MUNICÍPIOS

4.28

Distância média para hospital (km)

4.55

Distância média para delegacia de policia (km)

31.89

Bombeiros por 10.000 Pessoas



RESILIÊNCIA (R)

CLASSIFICAÇÃO: 5 / 22 MUNICÍPIOS
PONTUAÇÃO: 0.598

A pontuação e a classificação da Maio devem-se à Vulnerabilidade Muito baixo combinada com a Alto de Capacidade de Reação.

Abaixo estão as quatro áreas temáticas com as pontuações relativas mais fracas::

Desigualdade de Gênero

Constrangimentos Económicos

Capacidade de Comunicação


Capacidade Económica



RISCO ESPECÍFICO DE PEPRIGO (HSR)



Seca




CLASSIFICAÇÃO: 15 / 22 MUNICÍPIOS

PONTUAÇÃO: 0.283



Inundação



CLASSIFICAÇÃO: 14 / 22 MUNICÍPIOS

PONTUAÇÃO: 0.097



Deslizamento de terra induzido por terremotos




CLASSIFICAÇÃO: 21/22 MUNICÍPIOS

PONTUAÇÃO: 0



Precipitação induzida deslizamento de terra




CLASSIFICAÇÃO: 21/22 MUNICÍPIOS

PONTUAÇÃO: 0



Incêndio Florestal




CLASSIFICAÇÃO: 21 / 22 MUNICÍPIOS

PONTUAÇÃO: 0.041



Vulcão



CLASSIFICAÇÃO: 6/ 22 MUNICÍPIOS

PONTUAÇÃO: 0





RISCO MULTI-PERIGO (MHR)



CLASSIFICAÇÃO: 22 / 22 MUNICÍPIOS
PONTUAÇÃO: 0.317


A pontuação e classificação da Maio devem-se à Exposição Multi-risco **Muito baixo** combinada com **Muito baixo** Vulnerabilidade e **Alto** de Reação.

Pontuações de componentes de risco multi-perigoem comparação com a pontuação média global do país:

 PONTUAÇÃO DE MAIO
 PONTUAÇÃO DO PAÍS



EXPOSIÇÃO MULTI-RISCO



VULNERABILIDADE



CAPACIDADE DE REAÇÃO



MAIO RECOMENDAÇÕES



Desigualdade de Género

Maio ocupa a 3ª posição em termos globais de desigualdade de género em Cabo Verde. Enquanto uma maior proporção de mulheres do que os machos frequentam o ensino secundário (1,2 rácio de mulheres para machos), as fêmeas compreendem apenas 38,5% dos assentos do conselho municipal, e o rácio entre a participação feminina e masculina na mão-de-obra é de 0,67.

Conceber e implementar estratégias de intervenção para promover e manter o envolvimento dos estudantes masculinos e femininos no ensino secundário e reduzir as taxas de abandono escolar. Promover o desenvolvimento e capacitação dos jovens através de estruturas de apoio social e oportunidades de emprego, incluindo diversos programas escolares-para-trabalho e academias de liderança.

Impulsionar a participação laboral através da promoção de oportunidades de mão-de-obra para as mulheres que incluam disposições de apoio à família, como a qualidade, a creche acessível. Apoiar a igualdade salarial para o trabalho igual para fomentar o crescimento económico, reduzir a dependência económica e diminuir os constrangimentos económicos.

MAIO RECOMENDAÇÕES

2

Constrangimentos Económicos

Maio ocupa a 13ª posição para os Constrangimentos Económicos Globais, com apenas 8% das famílias a possuir um veículo, uma taxa de pobreza de 26% e 9% de desemprego.

Famílias sem veículo serão desafiadas a evacuar para um local seguro quando os desastres atingirem. Identifique os desafios de transporte das comunidades vulneráveis e inclua estratégias de apoio à evacuação em planos municipais de desastres. Avaliar os planos de resposta e recuperação de catástrofes para garantir a identificação das populações economicamente vulneráveis, uma vez que as populações pobres são frequentemente mais afetadas por catástrofes e têm tempos de recuperação mais lentos.

Apoiar programas governamentais para ajudar no desenvolvimento de novas oportunidades de negócio e emprego, ligadas a objetivos de desenvolvimento sustentável nacionais e municipais para diversificar os meios de subsistência, e promover uma distribuição equitativa dos bens imobiliários e económicos em maio. Criar políticas públicas que garantam a igualdade de oportunidades e salários justos para todos. A concentração em oportunidades económicas sustentáveis ajudará a diminuir a confiança a longo prazo na assistência social.

MAIO RECOMENDAÇÕES

3

Capacidade de Comunicação

Enquanto Maio está em 10º lugar para a capacidade global de comunicações, apenas 62,8% da população tem telemóveis e 23,8% das famílias têm um telefone fixo. A capacidade limitada das comunicações agrava a vulnerabilidade do acesso à informação e dificulta a capacidade das agências governamentais de partilharem informações críticas durante desastres.

Aumentar a capacidade de comunicações e a resiliência global através da expansão das infraestruturas para garantir cobertura, acessibilidade e fiabilidade das comunicações durante desastres. Incentivar o desenvolvimento das infraestruturas de telecomunicações a um ritmo sustentável e implementar medidas de redução de riscos em todas as infraestruturas para proteger contra impactos de risco. Criar planos de comunicação para partilhar informações críticas com o público durante desastres, aproveitando estratégias multimodais de comunicação (rádio, internet, televisão, telefone fixo e móvel).

MAIO RECOMENDAÇÕES

4

Capacidade Económica

O ranking global de Capacidade Económica da Maio está limitado por ter a 6ª menor taxa de atividade económica (45% das pessoas com 15 ou mais anos estão ativas na força de trabalho) no país. Dadas as restrições económicas de maio, a baixa participação laboral pode reduzir a proteção económica e inibir a capacidade do município de mobilizar rapidamente os ativos financeiros durante uma catástrofe.

A economia de Maio é impulsionada principalmente pela agricultura e pela pesca. Os rendimentos das famílias são também suportados por remessas estrangeiras. Continuar a apoiar as proteções ambientais, ao mesmo tempo que investe em melhorias de infraestruturas para incentivar a formalização e expansão da pesca artesanal e das pequenas explorações. Aumentar o acesso ao crédito para os pequenos empresários para fomentar o desenvolvimento económico local.

Aumentar o acesso à formação profissional, técnica e empresarial para apoiar diretamente as necessidades do mercado de trabalho e diversificar a economia municipal. O alargamento das oportunidades económicas locais reduzirá a dependência das remessas externas e reforçará a participação no trabalho.

**Better solutions.
Fewer disasters.**

Safer world.

**1305 N Holocono Street
Suite 2, Kihei, HI 9675 3**

**P: (080) 891-0525
F: (080) 891-0526**



@PDC_Global



/PDCGlobal



www.pdc.prg



ndpba.cpv@pdc.org