



PARAGUAY

GUAIRÁ

NDPBA PERFIL DEL DEPARTAMENTO

PARAGUAY GUAIRÁ

CAPITAL: VILLARRICA

Área: 4,797 (km²)

El Departamento del Guairá está situado en la Región Oriental del Paraguay.

Este Departamento está dividido en 18 Distritos: Villarrica (la capital), Borja, Cptán.

Mauricio José Troche, Coronel Martínez, Félix Pérez Cardozo, General Eugenio A. Garay,

Independencia, Itapé, Iturbe, José Fassardi, Mbocayaty, Natalicio Talavera, Ñumí, San Salvador,

Yataity, Dr. Bottrell, Paso Yobai y Tebicuary. El Departamento limita con los Departamentos de

Caaguazú, Caazapá y Paraguari. Sus principales fuentes de recursos económicos son la caña de azúcar, algodón, soja, maíz, vegetales, frutas y también vinos.



RIESGO Y VUNERABILIDAD PUNTUACIÓN DE COMPONENTES



RIESGO DE PELIGROS MÚLTIPLES (MHR) - Bajo

Puntaje: 0.481 • Rango: 11/18



RESILIENCIA (R) - Alta

Puntaje: 0.548 • Rango: 6/18



EXPOSICIÓN A PELIGROS MÚLTIPLES (MHE) - Moderada

Puntaje: 0.539 • Rango: 10/18



VULNERABILIDAD (V) - Baja

Puntaje: 0.434 • Rango: 13/18



CAPACIDAD DE RESPUESTA (CC) - Moderada

Puntaje: 0.530 • Rango: 7/18



Población (2015)

223,104



Tasa de Mortalidad Infantil

11.5



Población Analfabeta

9.1%



Acceso a Agua Potable

77.8%



Expectativa de Vida Promedió

74.4 años



EXPOSICIÓN A PELIGROS MÚLTIPLES (MHE)

RANGO: 10 / 18 DEPARTAMENTO
PUNTAJE: 0.539

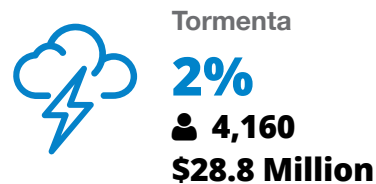
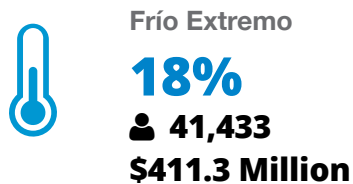
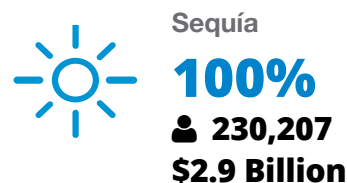
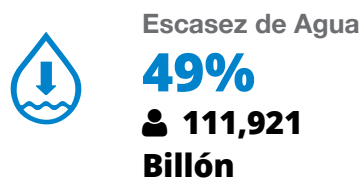
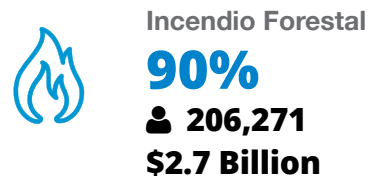


MHE 0.539

MHE BRUTO
0.390

MHE RELATIVO
0.687

POBLACIÓN Y CAPITAL ESTIMADOS EXPUESTOS A CADA PELIGRO:





VULNERABILIDAD (V)

RANGO: 13 / 18 DEPARTAMENTOS EVALUADOS
PUNTAJE: 0.434

La vulnerabilidad en el Alto Paraguay está principalmente determinada por la Vulnerabilidad de Acceso a la Información y a la Inequidad de Género. El gráfico de barras indica los motivos socioeconómicos que contribuyen al puntaje de vulnerabilidad general del Departamento.



Estrés Ambiental

PUNTAJE: 0.331 RANGO: 13/18 DEPARTAMENTOS EVALUADOS

1.30% Cambio del Área Cultivada
12.04% Deforestación



Vulnerabilidad del Estado de Salud

PUNTAJE: 0.395 RANGO: 13/18 DEPARTAMENTOS EVALUADOS

74.35 Expectativa de Vida (años)
11.5 Tasa de Mortalidad Infantil (cada 1.000 nacidos vivos)
0 Índice de Mortalidad Materna
49.13 Desnutrición Adulta
28.8% Población con Discapacidad
44.8% Población que reporta enfermedades o lesiones



Vulnerabilidad del Acceso al Agua Potable

PUNTAJE: 0.435 RANGO: 6/18 DEPARTAMENTOS EVALUADOS

77.82% Hogares con Fuentes de Agua Mejoradas
69.93% Hogares con Saneamiento Mejorado



Vulnerabilidad de Acceso a la Información

PUNTAJE: 0.608 RANGO: 9/18 DEPARTAMENTOS EVALUADOS

9.1% Expectativa de Vida (años)
7.3 Años de Escolaridad Promedio
9.96% Hogares con Internet
88.64% Hogares con Televisión
78.6% Hogares con Radio



Limitaciones Económicas

PUNTAJE: 0.423 RANGO: 12/18 DEPARTAMENTOS EVALUADOS

56.85 Tasa de Dependencia Económica
33.88% Índice de Pobreza
0.42 Disparidad de Ingresos (GINI)



Inequidad de Género

PUNTAJE: 0.450 RANGO: 11/18 DEPARTAMENTOS EVALUADOS

0.08 Educación Secundaria de Mujer a Hombre*
0.31 Actividad Económica de Mujer a Hombre*
0.34 Promedio de Ingresos Mensuales de Mujer a Hombre*

*Valores superiores indican una mayor disparidad de género.



Presión Demográfica

PUNTAJE: 0.398 RANGO: 15/18 DEPARTAMENTOS EVALUADOS

1.05% Promedio anual de cambio poblacional



CAPACIDAD DE RESPUESTA (CC)

RANGO: 7 / 18 DEPARTAMENTOS EVALUADOS

PUNTAJE: 0.530

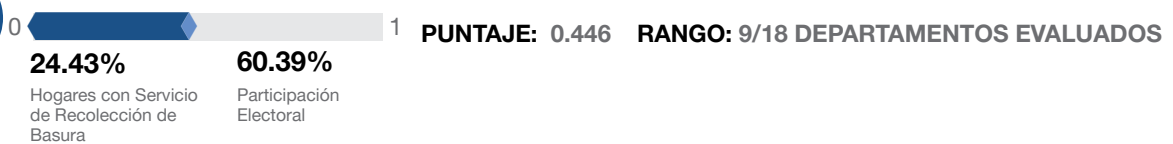
Alto Paraguay exhibe una debilitada capacidad de respuesta en las áreas de Capacidad de Transporte y Capacidad de Comunicaciones. El gráfico de barras indica los temas socioeconómicos que contribuyen al puntaje general de Capacidad de Respuesta del Departamento.



Capacidad Económica



Gobernanza



Gobernanza de la Seguridad Pública



Capacidad Ambiental



(CAPACIDAD DE RESPUESTA CONTINUACIÓN)



Capacidad de Riesgo

0 1 PUNTAJE: 0.605 RANGO: 7/18 DEPARTAMENTOS EVALUADOS



Capacidad de Asistencia Sanitaria PUNTAJE: 0.421 RANGO: 11/18 DEPARTAMENTOS EVALUADOS

7.25 Camas de hospital cada 10,000 habitantes	15.35 Personal Médico cada 10,000 habitantes	15.99 Personal de Enfermería cada 10,000 habitantes	3,561.78 Distancia promedió al hospital más cercano (km ²)	65.48% Cobertura de vacunación	71.48% Acceso a asistencia sanitaria
---	--	---	--	--	--



Capacidad de Transporte PUNTAJE: 0.600 RANGO: 3/18 DEPARTAMENTOS EVALUADOS

1.22 Densidad de carreteras (por km ²) habitantes	48.84 Distancia a un aeropuerto o puerto (en km)
---	--



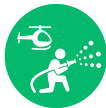
Capacidad de Comunicaciones PUNTAJE: 0.478 RANGO: 11/18 DEPARTAMENTOS EVALUADOS

95.8% Hogares con teléfono móvil	5.24% Hogares con teléfono fijo
--	---



Capacidad Energética PUNTAJE: 0.921 RANGO: 7/18 DEPARTAMENTOS EVALUADOS

98.94%
Hogares con conexión a Red Eléctrica



Capacidad de Gestión de Desastres

0 1 PUNTAJE: 0.679 RANGO: 4/18 DEPARTAMENTOS EVALUADOS

3.17 Ambulancias cada 100,000 habitantes	47.97 Distancia a una Estación de Bomberos	32.84 Distancia a un almacén
--	--	--



RESILIENCIA (R) RANGO: 6 / 18 DEPARTAMENTOS EVALUADOS
PUNTAJE: 0.548

El puntaje y calificación del Alto Paraguay se debe a una Vulnerabilidad Muy Alta combinada con una Capacidad de Respuesta Muy Baja.

A continuación se muestran las cuatro áreas temáticas con las puntuaciones relativas más bajas:



Vulnerabilidad de Acceso a la Información



Inequidad de Género



Capacidad de Asistencia Sanitaria



Capacidad de Comunicaciones



RIESGO DE PELIGRO ESPECÍFICO (HSR)



Inundación

RANGO: 15
PUNTAJE: 0.113



Sequía

RANGO: 10
PUNTAJE: 0.328



Incendio Forestal

RANGO: 7
PUNTAJE: 0.343



Frío Extremo

RANGO: 6
PUNTAJE: 0.329



Escasez de Agua

RANGO: 7
PUNTAJE: 0.222



Tormenta

RANGO: 10
PUNTAJE: 0.113



RIESGO DE PELIGROS MÚLTIPLES (MHR)



11 / 18

Rango entre Departamentos
Puntaje: 0.481

El puntaje y clasificación del Alto Paraguay se debe a una Muy Baja Exposición a Peligros Múltiples combinada con una Vulnerabilidad Muy Alta y una Capacidad de Respuesta Muy Baja.

Puntajes de los componentes de Riesgo de Exposición a Peligros Múltiples en comparación con las puntuaciones medias generales del País:




Exposición a Peligros Múltiples



Vulnerabilidad



Capacidad de Respuesta



█ Puntaje del Departamento

█ Puntaje del País

GUAIRÁ RECOMENDACIONES

1

Vulnerabilidad de Acceso a la Información

Las limitaciones en el acceso a la información pueden impedir la capacidad de una población para recibir, comprender y tomar medidas. Los mensajes de emergencia deben tener en cuenta las limitaciones únicas de acceso a la información del distrito. Los mensajes de emergencia presentados a la población del Guairá deben contener información clara y sencilla para asegurar una respuesta adecuada a fin de salvar vidas y reducir pérdidas.

Los resultados muestran que Guairá posee la séptima tasa de analfabetismo más alta en Paraguay (9%), combinada con el sexto promedio de años de escolaridad más bajo, con 7.28. Focalizar los esfuerzos en proporcionar programas destinados a aumentar las tasas de alfabetización y promover la educación continua. Trabajar con las comunidades a fin de comprender mejor los factores subyacentes que representan barreras a la educación y la alfabetización. Particularmente, la pobreza y las desigualdades de género también pueden impulsar las disparidades.

Los esfuerzos también deben centrarse en garantizar que los hogares tengan un acceso confiable a las líneas de comunicación dentro de sus hogares. Solo el 10% de los hogares en Guairá tienen internet. Los administradores de desastres deben aprovechar las capacidades del hogar y trabajar con las estaciones de transmisión de radio y televisión locales para transmitir los mensajes críticos. Una porción significativa de la población del Departamento se halla expuesta a peligros de frío extremo, incendios forestales y sequía. La comunicación eficaz de actualizaciones y advertencias al público es fundamental para reducir el riesgo de desastres.

GUAIRÁ DISTRIBUCIÓN

2

Inequidad de Género

Las poblaciones marginalizadas poseen menores probabilidades de satisfacer sus necesidades en condiciones previas a un desastre y por lo tanto se tornan aún más susceptibles a sufrir daños durante tiempos de desastre. Incrementar la inclusión de género en todas las fases de la DM, asegurando la implementación a nivel distrital y local. El Curso de Acción debe reconocer el papel de la mujer en la sociedad y apoyar aquellos cambios en las políticas y programas que promuevan el acceso con igualdad de género.

Aunque el Guairá con respecto a Inequidad de Género ocupa el puesto 11 entre los 18 Departamentos, los resultados destacan las disparidades de ingresos para las mujeres. Incrementar la financiación de programas públicos centrados en empoderar a las mujeres a fin que continúen su educación y se unan a la fuerza laboral. Los programas deben garantizar que las mujeres tengan la capacitación y las habilidades necesarias para reducir las brechas salariales y laborales.

GUAIRÁ RECOMENDACIONES

3

Capacidad de Asistencia Sanitaria

Un acceso robusto a cuidadores capacitados e instalaciones dedicadas al tratamiento de lesiones y enfermedades durante tiempos sin desastres mejora en gran medida la capacidad de la población atendida para absorber y gestionar los impactos en la salud posteriores a un desastre, y aumenta la probabilidad de que los desastres asociados a la salud y los impactos médicos puedan ser atendidos.

Invertir en una mayor capacidad de atención de la salud mediante la asignación de fondos para infraestructura y educación en salud pública. Además de aumentar el número de instalaciones, suministros y personal, los fondos deben centrarse en campañas de salud pública.

La promoción de las vacunas, los estilos de vida saludables y el uso de la atención primaria ayudarán a impulsar la salud de la población y reducir la carga sobre el sector de la salud. Con un limitado acceso a la información en el Departamento, se necesitarán campañas de salud comunitaria y asociaciones ampliadas con ONG's y con el sector privado a fin de educar y satisfacer las necesidades de atención médica de la población.

GUAIRÁ RECOMENDACIONES

4

Capacidad de Comunicaciones

La densidad, diversidad, resiliencia y calidad de la infraestructura de comunicaciones influyen en cuanto a cómo las poblaciones a nivel local y departamental podrían facilitar una comunicación eficaz y coordinada.

En general, la Capacidad de Comunicaciones del Guairá ocupa el puesto 11 entre los 18 departamentos del Paraguay. Expandir toda la infraestructura de comunicaciones al Departamento para garantizar la cobertura, accesibilidad y confiabilidad de las comunicaciones multimodales antes, durante y después de un desastre.

Un aumento en la capacidad de comunicaciones y la tecnología de la información también reducirá la vulnerabilidad al aumentar el acceso a la información, asegurando que las poblaciones reciban, comprendan y tomen las medidas adecuadas cuando se les proporcione información..

**Better solutions.
Fewer disasters.**

Safer world.

**1305 N Holopono Street
Suite 2, Kihei, HI 9675 3**

**P: (808) 891-0525
F: (808) 891-0526**



@PDC_Global



/PDCGlobal



www.pdc.prg



ndpba.pry@pdc.org